

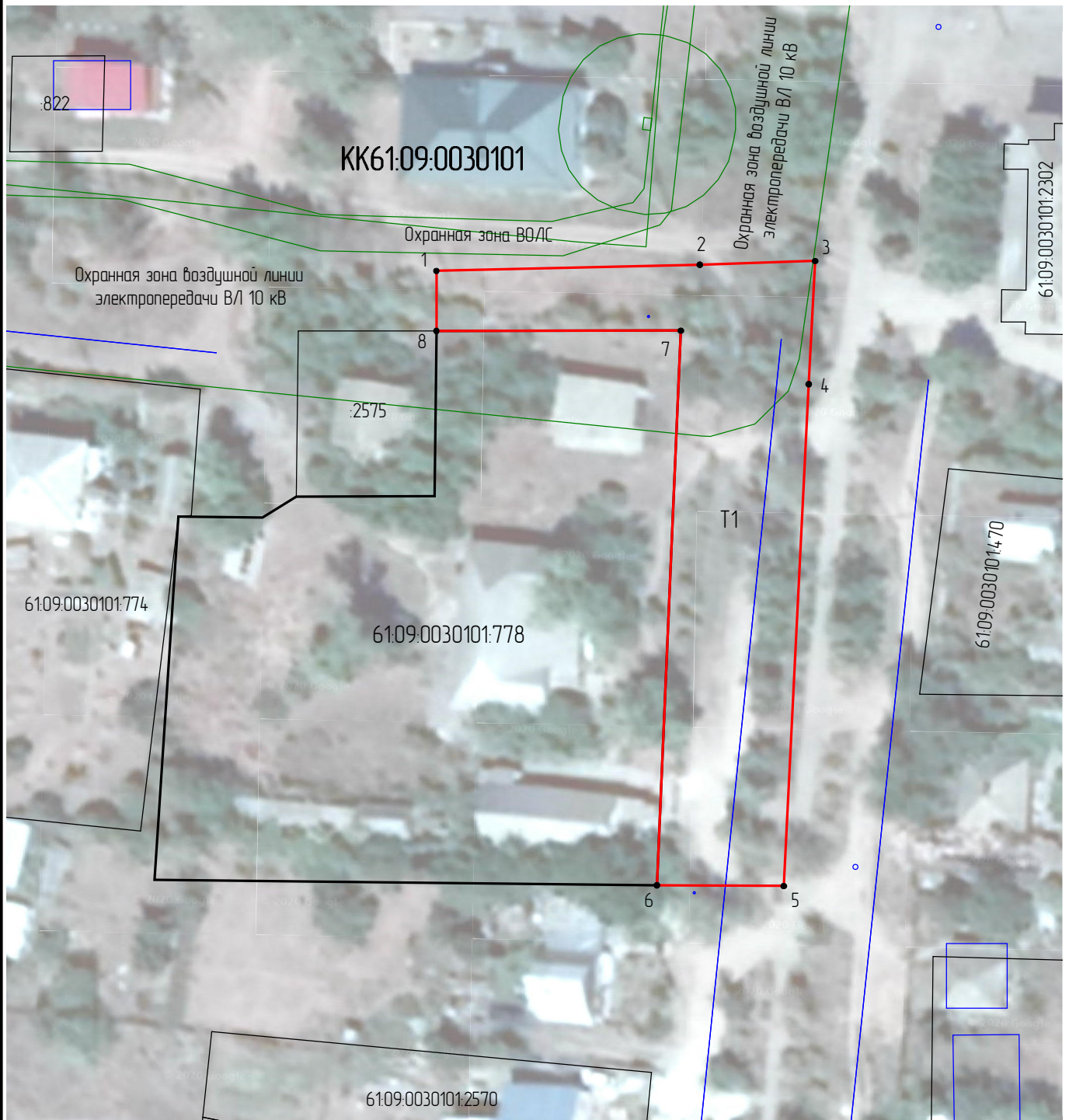
УТВЕРЖДЕНА

(наименование документа об утверждении, включая
наименования органа местного самоуправления,
принявшего решение об утверждении Схемы)
от _____ № _____

СХЕМА ПРИЛЕГАЮЩЕЙ ТЕРРИТОРИИ







Местоположение прилегающей территории (адресные ориентиры): Ростовская область, р-н Дубовский, ст-ца Жуковская, ул Ленина, д 35			
Кадастровый номер и адрес здания, строения, сооружения, земельного участка, в отношении которого устанавливаются границы прилегающей территории, либо обозначение местоположения данных объектов с указанием наименования (наименований) и вида (видов) объекта (объектов): 61:09:0030101:778 (участок)			
Условный номер прилегающей территории: Т1			
Площадь прилегающей территории: 1360 м ²			
Обозначение характерных точек границ	Координаты ² , м		Метод определения координат и средняя квадратическая погрешность положения характерной точки (Mt), м
	X	Y	
1	466396,01	3187996,46	0,1
2	466396,76	3188027,87	0,1
3	466397,19	3188041,62	0,1
4	466382,52	3188040,86	0,1
5	466322,72	3188037,85	0,1
6	466322,82	3188022,73	0,1
7	466388,89	3188025,61	0,1
8	466388,85	3187996,46	0,1

План границ прилегающей территории



Масштаб 1:700

Условные обозначения:

-  - характерная точка границы, сведения о которой позволяют однозначно определить ее положение на местности
-  - кадастровые границы земельных участков
-  - границы прилегающей территории
-  - кадастровые границы объектов капитального строительства
-  - зоны с особыми условиями использования территории
-  - картографическая основа