

ОПИСАНИЕ МЕСТОПОЛОЖЕНИЯ ГРАНИЦ

Публичный сервитут в целях строительства и эксплуатации ВЛ 500 кВ Ростовская АЭС - Шахты (зона 3)

(наименование объекта, местоположение границ которого описано (далее - объект))

Раздел 1

Сведения об объекте

№ п/п	Характеристики объекта	Описание характеристик
1	2	3
1.	Местоположение объекта	Ростовская область, Дубовский район, Зимовниковский район
2.	Площадь объекта +/- величина погрешности определения площади (Р +/- Дельта Р)	102,19 +/-0,04 га
3.	Иные характеристики объекта	Публичный сервитут в целях строительства и эксплуатации ВЛ 500 кВ Ростовская АЭС – Шахты (зона 3) сроком действия 49 лет в интересах Публичного акционерного общества «Федеральная сетевая компания Единой энергетической системы»

Раздел 2

Сведения о местоположении границ объекта

1. Система координат МСК-61, зона 3

2. Сведения о характерных точках границ публичного сервитута

Обозначение характерных точек границ	Координаты, м		Метод определения координат характерной точки	Средняя квадратическая погрешность положения характерной точки (Mt), м	Описание обозначения точки на местности (при наличии)
	X	Y			
1	2	3	4	5	6
1	463129.37	3178730.32	Аналитический метод	0.10	-
2	463154.75	3178746.33	Аналитический метод	0.10	-
3	463091.46	3178851.07	Аналитический метод	0.10	-
4	463091.07	3178850.84	Аналитический метод	0.10	-
5	462983.10	3179029.79	Аналитический метод	0.10	-
6	462983.56	3179030.07	Аналитический метод	0.10	-
7	462968.61	3179054.81	Аналитический метод	0.10	-
8	462974.80	3179061.57	Аналитический метод	0.10	-
9	462971.54	3179067.23	Аналитический метод	0.10	-
10	462966.84	3179062.07	Аналитический метод	0.10	-
11	462915.58	3179144.56	Аналитический метод	0.10	-
12	462914.48	3179143.40	Аналитический метод	0.10	-
13	462910.92	3179139.63	Аналитический метод	0.10	-
14	462907.58	3179136.09	Аналитический метод	0.10	-
15	462905.99	3179133.87	Аналитический метод	0.10	-
16	462902.82	3179129.45	Аналитический метод	0.10	-
17	462898.31	3179123.27	Аналитический метод	0.10	-
18	462895.18	3179118.78	Аналитический метод	0.10	-
19	462892.13	3179114.67	Аналитический метод	0.10	-
20	462942.96	3179035.88	Аналитический метод	0.10	-
21	462937.72	3179030.14	Аналитический метод	0.10	-
22	462941.36	3179024.40	Аналитический метод	0.10	-

2. Сведения о характерных точках границ публичного сервитута

Обозначение характерных точек границ	Координаты, м		Метод определения координат характерной точки	Средняя квадратическая погрешность положения характерной точки (Mt), м	Описание обозначения точки на местности (при наличии)
	X	Y			
1	2	3	4	5	6
23	462947.40	3179031.13	Аналитический метод	0.10	-
24	462957.54	3179014.35	Аналитический метод	0.10	-
25	462958.13	3179014.70	Аналитический метод	0.10	-
26	463066.21	3178835.82	Аналитический метод	0.10	-
27	463065.78	3178835.56	Аналитический метод	0.10	-
1	463129.37	3178730.32	Аналитический метод	0.10	-
28	463070.49	3178838.40	Аналитический метод	0.10	-
29	463076.48	3178842.02	Аналитический метод	0.10	-
30	462968.40	3179020.91	Аналитический метод	0.10	-
31	462962.41	3179017.29	Аналитический метод	0.10	-
28	463070.49	3178838.40	Аналитический метод	0.10	-
32	463080.76	3178844.61	Аналитический метод	0.10	-
33	463086.79	3178848.25	Аналитический метод	0.10	-
34	462978.82	3179027.20	Аналитический метод	0.10	-
35	462972.68	3179023.49	Аналитический метод	0.10	-
32	463080.76	3178844.61	Аналитический метод	0.10	-
36	462867.28	3179141.43	Аналитический метод	0.10	-
37	462902.18	3179186.74	Аналитический метод	0.10	-
38	462895.99	3179196.99	Аналитический метод	0.10	-
39	462884.67	3179183.09	Аналитический метод	0.10	-
40	462880.61	3179178.33	Аналитический метод	0.10	-
41	462830.57	3179261.11	Аналитический метод	0.10	-
42	462831.00	3179261.37	Аналитический метод	0.10	-
43	462781.34	3179343.53	Аналитический метод	0.10	-
44	462780.91	3179343.27	Аналитический метод	0.10	-
45	462696.07	3179483.62	Аналитический метод	0.10	-

2. Сведения о характерных точках границ публичного сервитута

Обозначение характерных точек границ	Координаты, м		Метод определения координат характерной точки	Средняя квадратическая погрешность положения характерной точки (Mt), м	Описание обозначения точки на местности (при наличии)
	X	Y			
1	2	3	4	5	6
46	462696.49	3179483.88	Аналитический метод	0.10	-
47	462646.83	3179566.04	Аналитический метод	0.10	-
48	462646.40	3179565.78	Аналитический метод	0.10	-
49	462546.05	3179731.79	Аналитический метод	0.10	-
50	462546.46	3179732.04	Аналитический метод	0.10	-
51	462496.82	3179814.21	Аналитический метод	0.10	-
52	462496.39	3179813.95	Аналитический метод	0.10	-
53	462401.14	3179971.53	Аналитический метод	0.10	-
54	462401.56	3179971.79	Аналитический метод	0.10	-
55	462351.90	3180053.94	Аналитический метод	0.10	-
56	462351.47	3180053.68	Аналитический метод	0.10	-
57	462251.08	3180219.76	Аналитический метод	0.10	-
58	462251.51	3180220.02	Аналитический метод	0.10	-
59	462236.30	3180245.19	Аналитический метод	0.10	-
60	462258.86	3180246.51	Аналитический метод	0.10	-
61	462249.25	3180262.42	Аналитический метод	0.10	-
62	462226.50	3180261.40	Аналитический метод	0.10	-
63	462201.85	3180302.17	Аналитический метод	0.10	-
64	462201.42	3180301.92	Аналитический метод	0.10	-
65	462095.91	3180476.47	Аналитический метод	0.10	-
66	462096.22	3180476.66	Аналитический метод	0.10	-
67	462052.95	3180548.28	Аналитический метод	0.10	-
68	462051.10	3180551.35	Аналитический метод	0.10	-
69	462046.58	3180558.83	Аналитический метод	0.10	-
70	462046.24	3180558.63	Аналитический метод	0.10	-
71	461939.66	3180734.95	Аналитический метод	0.10	-

2. Сведения о характерных точках границ публичного сервитута

Обозначение характерных точек границ	Координаты, м		Метод определения координат характерной точки	Средняя квадратическая погрешность положения характерной точки (Mt), м	Описание обозначения точки на местности (при наличии)
	X	Y			
1	2	3	4	5	6
72	461957.42	3180767.78	Аналитический метод	0.10	-
73	461960.83	3180774.08	Аналитический метод	0.10	-
74	461949.98	3180779.95	Аналитический метод	0.10	-
75	461891.64	3180811.50	Аналитический метод	0.10	-
76	461858.79	3180829.26	Аналитический метод	0.10	-
77	461848.44	3180810.12	Аналитический метод	0.10	-
78	461837.31	3180789.54	Аналитический метод	0.10	-
79	461690.09	3180783.89	Аналитический метод	0.10	-
80	461690.08	3180784.26	Аналитический метод	0.10	-
81	461594.14	3180780.84	Аналитический метод	0.10	-
82	461594.16	3180780.34	Аналитический метод	0.10	-
83	461425.26	3180774.31	Аналитический метод	0.10	-
84	461425.25	3180774.81	Аналитический метод	0.10	-
85	461329.31	3180771.38	Аналитический метод	0.10	-
86	461329.32	3180770.88	Аналитический метод	0.10	-
87	461155.43	3180764.67	Аналитический метод	0.10	-
88	461155.42	3180765.17	Аналитический метод	0.10	-
89	461059.48	3180761.74	Аналитический метод	0.10	-
90	461059.50	3180761.24	Аналитический метод	0.10	-
91	460885.61	3180755.03	Аналитический метод	0.10	-
92	460885.59	3180755.53	Аналитический метод	0.10	-
93	460789.65	3180752.11	Аналитический метод	0.10	-
94	460789.67	3180751.61	Аналитический метод	0.10	-
95	460620.78	3180745.58	Аналитический метод	0.10	-
96	460620.76	3180746.08	Аналитический метод	0.10	-
97	460533.57	3180742.96	Аналитический метод	0.10	-

2. Сведения о характерных точках границ публичного сервитута

Обозначение характерных точек границ	Координаты, м		Метод определения координат характерной точки	Средняя квадратическая погрешность положения характерной точки (Mt), м	Описание обозначения точки на местности (при наличии)
	X	Y			
1	2	3	4	5	6
98	460529.96	3180742.83	Аналитический метод	0.10	-
99	460524.82	3180742.65	Аналитический метод	0.10	-
100	460524.84	3180742.15	Аналитический метод	0.10	-
101	460350.95	3180735.94	Аналитический метод	0.10	-
102	460350.93	3180736.44	Аналитический метод	0.10	-
103	460254.99	3180733.01	Аналитический метод	0.10	-
104	460255.01	3180732.52	Аналитический метод	0.10	-
105	460203.78	3180730.69	Аналитический метод	0.10	-
106	460200.18	3180730.56	Аналитический метод	0.10	-
107	460126.09	3180727.91	Аналитический метод	0.10	-
108	460126.07	3180728.41	Аналитический метод	0.10	-
109	460030.13	3180724.99	Аналитический метод	0.10	-
110	460030.15	3180724.49	Аналитический метод	0.10	-
111	459874.87	3180718.94	Аналитический метод	0.10	-
112	459874.43	3180736.49	Аналитический метод	0.10	-
113	459870.45	3180736.39	Аналитический метод	0.10	-
114	459870.38	3180740.24	Аналитический метод	0.10	-
115	459864.93	3180740.05	Аналитический метод	0.10	-
116	459865.00	3180736.26	Аналитический метод	0.10	-
117	459860.24	3180736.14	Аналитический метод	0.10	-
118	459860.68	3180718.43	Аналитический метод	0.10	-
119	459858.38	3180718.35	Аналитический метод	0.10	-
120	459856.39	3180718.33	Аналитический метод	0.10	-
121	459846.32	3180717.92	Аналитический метод	0.10	-
122	459846.25	3180718.42	Аналитический метод	0.10	-
123	459824.99	3180717.66	Аналитический метод	0.10	-

2. Сведения о характерных точках границ публичного сервитута

Обозначение характерных точек границ	Координаты, м		Метод определения координат характерной точки	Средняя квадратическая погрешность положения характерной точки (Mt), м	Описание обозначения точки на местности (при наличии)
	X	Y			
1	2	3	4	5	6
124	459824.94	3180717.66	Аналитический метод	0.10	-
125	459750.31	3180714.99	Аналитический метод	0.10	-
126	459750.32	3180714.71	Аналитический метод	0.10	-
127	459568.77	3180709.05	Аналитический метод	0.10	-
128	459543.08	3180721.54	Аналитический метод	0.10	-
129	459457.65	3180838.93	Аналитический метод	0.10	-
130	459461.20	3180849.07	Аналитический метод	0.10	-
131	459457.50	3180850.36	Аналитический метод	0.10	-
132	459458.89	3180854.33	Аналитический метод	0.10	-
133	459460.42	3180853.79	Аналитический метод	0.10	-
134	459461.92	3180858.06	Аналитический метод	0.10	-
135	459466.11	3180870.04	Аналитический метод	0.10	-
136	459464.58	3180870.58	Аналитический метод	0.10	-
137	459485.06	3180929.06	Аналитический метод	0.10	-
138	459486.57	3180928.53	Аналитический метод	0.10	-
139	459492.26	3180944.76	Аналитический метод	0.10	-
140	459476.03	3180950.46	Аналитический метод	0.10	-
141	459470.34	3180934.23	Аналитический метод	0.10	-
142	459471.86	3180933.69	Аналитический метод	0.10	-
143	459451.39	3180875.20	Аналитический метод	0.10	-
144	459449.88	3180875.72	Аналитический метод	0.10	-
145	459449.57	3180874.85	Аналитический метод	0.10	-
146	459444.19	3180859.47	Аналитический метод	0.10	-
147	459445.69	3180858.95	Аналитический метод	0.10	-
148	459444.84	3180856.53	Аналитический метод	0.10	-
149	459431.24	3180875.21	Аналитический метод	0.10	-

2. Сведения о характерных точках границ публичного сервитута

Обозначение характерных точек границ	Координаты, м		Метод определения координат характерной точки	Средняя квадратическая погрешность положения характерной точки (Mt), м	Описание обозначения точки на местности (при наличии)
	X	Y			
1	2	3	4	5	6
150	459431.40	3180875.33	Аналитический метод	0.10	-
151	459381.66	3180943.93	Аналитический метод	0.10	-
152	459385.98	3180947.56	Аналитический метод	0.10	-
153	459396.56	3180947.90	Аналитический метод	0.10	-
154	459526.95	3180952.41	Аналитический метод	0.10	-
155	459546.61	3180954.77	Аналитический метод	0.10	-
156	459560.29	3180955.86	Аналитический метод	0.10	-
157	459558.90	3180973.40	Аналитический метод	0.10	-
158	459541.35	3180972.01	Аналитический метод	0.10	-
159	459541.40	3180971.46	Аналитический метод	0.10	-
160	459525.63	3180969.56	Аналитический метод	0.10	-
161	459385.41	3180964.72	Аналитический метод	0.10	-
162	459385.30	3180968.02	Аналитический метод	0.10	-
163	459381.98	3180967.91	Аналитический метод	0.10	-
164	459364.71	3180967.32	Аналитический метод	0.10	-
165	459351.57	3180985.44	Аналитический метод	0.10	-
166	459351.21	3180985.17	Аналитический метод	0.10	-
167	459272.35	3181093.53	Аналитический метод	0.10	-
168	459272.79	3181093.85	Аналитический метод	0.10	-
169	459216.27	3181171.44	Аналитический метод	0.10	-
170	459215.86	3181171.15	Аналитический метод	0.10	-
171	459125.31	3181295.57	Аналитический метод	0.10	-
172	459125.72	3181295.86	Аналитический метод	0.10	-
173	459069.22	3181373.48	Аналитический метод	0.10	-
174	459068.82	3181373.19	Аналитический метод	0.10	-
175	458978.28	3181497.59	Аналитический метод	0.10	-

2. Сведения о характерных точках границ публичного сервитута

Обозначение характерных точек границ	Координаты, м		Метод определения координат характерной точки	Средняя квадратическая погрешность положения характерной точки (Mt), м	Описание обозначения точки на местности (при наличии)
	X	Y			
1	2	3	4	5	6
176	458978.69	3181497.88	Аналитический метод	0.10	-
177	458975.27	3181502.51	Аналитический метод	0.10	-
178	458932.66	3181560.27	Аналитический метод	0.10	-
179	458877.53	3181636.03	Аналитический метод	0.10	-
180	458883.18	3181636.16	Аналитический метод	0.10	-
181	458904.70	3181624.66	Аналитический метод	0.10	-
182	458952.39	3181599.18	Аналитический метод	0.10	-
183	458969.00	3181587.89	Аналитический метод	0.10	-
184	458970.16	3181589.60	Аналитический метод	0.10	-
185	459006.48	3181569.70	Аналитический метод	0.10	-
186	459050.51	3181545.57	Аналитический метод	0.10	-
187	459049.39	3181543.53	Аналитический метод	0.10	-
188	459058.15	3181538.70	Аналитический метод	0.10	-
189	459062.98	3181547.46	Аналитический метод	0.10	-
190	459054.21	3181552.28	Аналитический метод	0.10	-
191	459053.45	3181550.89	Аналитический метод	0.10	-
192	458973.57	3181594.63	Аналитический метод	0.10	-
193	458974.95	3181596.66	Аналитический метод	0.10	-
194	458955.42	3181609.93	Аналитический метод	0.10	-
195	458954.06	3181607.93	Аналитический метод	0.10	-
196	458927.77	3181629.06	Аналитический метод	0.10	-
197	458928.17	3181629.39	Аналитический метод	0.10	-
198	458913.68	3181646.99	Аналитический метод	0.10	-
199	458907.72	3181642.09	Аналитический метод	0.10	-
200	458892.60	3181641.72	Аналитический метод	0.10	-
201	458885.98	3181641.57	Аналитический метод	0.10	-

2. Сведения о характерных точках границ публичного сервитута

Обозначение характерных точек границ	Координаты, м		Метод определения координат характерной точки	Средняя квадратическая погрешность положения характерной точки (Mt), м	Описание обозначения точки на местности (при наличии)
	X	Y			
1	2	3	4	5	6
202	458865.52	3181652.53	Аналитический метод	0.10	-
203	458861.92	3181657.48	Аналитический метод	0.10	-
204	458873.89	3181668.79	Аналитический метод	0.10	-
205	458794.22	3181753.10	Аналитический метод	0.10	-
206	458782.47	3181742.00	Аналитический метод	0.10	-
207	458683.28	3181823.90	Аналитический метод	0.10	-
208	458681.47	3181825.42	Аналитический метод	0.10	-
209	458676.51	3181829.56	Аналитический метод	0.10	-
210	458675.02	3181830.80	Аналитический метод	0.10	-
211	458619.79	3181877.00	Аналитический метод	0.10	-
212	458619.47	3181876.62	Аналитический метод	0.10	-
213	458570.04	3181917.45	Аналитический метод	0.10	-
214	458570.36	3181917.83	Аналитический метод	0.10	-
215	458496.35	3181978.97	Аналитический метод	0.10	-
216	458496.03	3181978.59	Аналитический метод	0.10	-
217	458465.86	3182003.52	Аналитический метод	0.10	-
218	458464.27	3182004.84	Аналитический метод	0.10	-
219	458458.06	3182009.96	Аналитический метод	0.10	-
220	458400.46	3182057.54	Аналитический метод	0.10	-
221	458400.78	3182057.93	Аналитический метод	0.10	-
222	458326.76	3182119.07	Аналитический метод	0.10	-
223	458326.45	3182118.68	Аналитический метод	0.10	-
224	458230.52	3182197.93	Аналитический метод	0.10	-
225	458230.84	3182198.31	Аналитический метод	0.10	-
226	458156.46	3182259.74	Аналитический метод	0.10	-
227	458156.16	3182259.36	Аналитический метод	0.10	-

2. Сведения о характерных точках границ публичного сервитута

Обозначение характерных точек границ	Координаты, м		Метод определения координат характерной точки	Средняя квадратическая погрешность положения характерной точки (Mt), м	Описание обозначения точки на местности (при наличии)
	X	Y			
1	2	3	4	5	6
228	458035.76	3182366.52	Аналитический метод	0.10	-
229	458036.13	3182366.99	Аналитический метод	0.10	-
230	458029.86	3182371.99	Аналитический метод	0.10	-
231	457961.03	3182426.79	Аналитический метод	0.10	-
232	457960.66	3182426.32	Аналитический метод	0.10	-
233	457899.59	3182474.98	Аналитический метод	0.10	-
234	457891.34	3182481.56	Аналитический метод	0.10	-
235	457863.68	3182503.60	Аналитический метод	0.10	-
236	457863.99	3182503.98	Аналитический метод	0.10	-
237	457805.12	3182551.15	Аналитический метод	0.10	-
238	457802.76	3182553.04	Аналитический метод	0.10	-
239	457796.82	3182557.79	Аналитический метод	0.10	-
240	457789.99	3182563.27	Аналитический метод	0.10	-
241	457789.67	3182562.89	Аналитический метод	0.10	-
242	457680.48	3182656.77	Аналитический метод	0.10	-
243	457680.80	3182657.15	Аналитический метод	0.10	-
244	457608.01	3182719.73	Аналитический метод	0.10	-
245	457607.86	3182719.56	Аналитический метод	0.10	-
246	457575.89	3182746.57	Аналитический метод	0.10	-
247	457524.30	3182789.33	Аналитический метод	0.10	-
248	457500.27	3182809.25	Аналитический метод	0.10	-
249	457492.52	3182815.67	Аналитический метод	0.10	-
250	457473.37	3182831.54	Аналитический метод	0.10	-
251	457452.31	3182874.32	Аналитический метод	0.10	-
252	457444.17	3183106.74	Аналитический метод	0.10	-
253	457444.44	3183106.75	Аналитический метод	0.10	-

2. Сведения о характерных точках границ публичного сервитута

Обозначение характерных точек границ	Координаты, м		Метод определения координат характерной точки	Средняя квадратическая погрешность положения характерной точки (Mt), м	Описание обозначения точки на местности (при наличии)
	X	Y			
1	2	3	4	5	6
254	457441.53	3183202.71	Аналитический метод	0.10	-
255	457441.03	3183202.69	Аналитический метод	0.10	-
256	457435.16	3183396.60	Аналитический метод	0.10	-
257	457435.66	3183396.62	Аналитический метод	0.10	-
258	457432.76	3183492.57	Аналитический метод	0.10	-
259	457432.26	3183492.56	Аналитический метод	0.10	-
260	457426.54	3183681.47	Аналитический метод	0.10	-
261	457427.04	3183681.49	Аналитический метод	0.10	-
262	457424.14	3183777.44	Аналитический метод	0.10	-
263	457423.64	3183777.43	Аналитический метод	0.10	-
264	457417.93	3183966.28	Аналитический метод	0.10	-
265	457418.42	3183966.36	Аналитический метод	0.10	-
266	457415.51	3184062.31	Аналитический метод	0.10	-
267	457415.02	3184062.30	Аналитический метод	0.10	-
268	457409.29	3184251.21	Аналитический метод	0.10	-
269	457409.79	3184251.23	Аналитический метод	0.10	-
270	457406.89	3184347.18	Аналитический метод	0.10	-
271	457406.40	3184347.17	Аналитический метод	0.10	-
272	457400.67	3184536.08	Аналитический метод	0.10	-
273	457401.17	3184536.10	Аналитический метод	0.10	-
274	457398.27	3184632.05	Аналитический метод	0.10	-
275	457397.77	3184632.04	Аналитический метод	0.10	-
276	457392.21	3184815.95	Аналитический метод	0.10	-
277	457392.70	3184815.97	Аналитический метод	0.10	-
278	457389.80	3184911.92	Аналитический метод	0.10	-
279	457389.30	3184911.91	Аналитический метод	0.10	-

2. Сведения о характерных точках границ публичного сервитута

Обозначение характерных точек границ	Координаты, м		Метод определения координат характерной точки	Средняя квадратическая погрешность положения характерной точки (Mt), м	Описание обозначения точки на местности (при наличии)
	X	Y			
1	2	3	4	5	6
280	457383.58	3185100.82	Аналитический метод	0.10	-
281	457384.08	3185100.84	Аналитический метод	0.10	-
282	457381.18	3185196.79	Аналитический метод	0.10	-
283	457380.68	3185196.78	Аналитический метод	0.10	-
284	457374.96	3185385.69	Аналитический метод	0.10	-
285	457375.46	3185385.71	Аналитический метод	0.10	-
286	457372.55	3185481.66	Аналитический метод	0.10	-
287	457372.05	3185481.65	Аналитический метод	0.10	-
288	457366.34	3185670.38	Аналитический метод	0.10	-
289	457366.84	3185670.40	Аналитический метод	0.10	-
290	457363.94	3185766.36	Аналитический метод	0.10	-
291	457363.71	3185766.35	Аналитический метод	0.10	-
292	457359.24	3185947.96	Аналитический метод	0.10	-
293	457391.39	3185962.52	Аналитический метод	0.10	-
294	457343.55	3186068.19	Аналитический метод	0.10	-
295	457311.40	3186053.64	Аналитический метод	0.10	-
296	457175.45	3186179.11	Аналитический метод	0.10	-
297	457175.61	3186179.28	Аналитический метод	0.10	-
298	457105.42	3186244.78	Аналитический метод	0.10	-
299	457105.08	3186244.41	Аналитический метод	0.10	-
300	456959.60	3186380.19	Аналитический метод	0.10	-
301	456959.94	3186380.55	Аналитический метод	0.10	-
302	456889.76	3186446.05	Аналитический метод	0.10	-
303	456889.41	3186445.69	Аналитический метод	0.10	-
304	456751.24	3186574.64	Аналитический метод	0.10	-
305	456751.58	3186575.01	Аналитический метод	0.10	-

2. Сведения о характерных точках границ публичного сервитута

Обозначение характерных точек границ	Координаты, м		Метод определения координат характерной точки	Средняя квадратическая погрешность положения характерной точки (Mt), м	Описание обозначения точки на местности (при наличии)
	X	Y			
1	2	3	4	5	6
306	456681.40	3186640.51	Аналитический метод	0.10	-
307	456681.06	3186640.14	Аналитический метод	0.10	-
308	456535.57	3186775.92	Аналитический метод	0.10	-
309	456535.91	3186776.28	Аналитический метод	0.10	-
310	456465.73	3186841.78	Аналитический метод	0.10	-
311	456465.39	3186841.42	Аналитический метод	0.10	-
312	456323.56	3186973.78	Аналитический метод	0.10	-
313	456323.90	3186974.15	Аналитический метод	0.10	-
314	456275.48	3187019.34	Аналитический метод	0.10	-
315	456273.37	3187024.09	Аналитический метод	0.10	-
316	456275.01	3187033.48	Аналитический метод	0.10	-
317	456260.86	3187032.97	Аналитический метод	0.10	-
318	456253.71	3187039.65	Аналитический метод	0.10	-
319	456253.37	3187039.28	Аналитический метод	0.10	-
320	456111.54	3187171.64	Аналитический метод	0.10	-
321	456111.88	3187172.01	Аналитический метод	0.10	-
322	456041.70	3187237.51	Аналитический метод	0.10	-
323	456041.38	3187237.16	Аналитический метод	0.10	-
324	455903.26	3187366.18	Аналитический метод	0.10	-
325	455903.62	3187366.56	Аналитический метод	0.10	-
326	455833.44	3187432.06	Аналитический метод	0.10	-
327	455833.08	3187431.68	Аналитический метод	0.10	-
328	455691.19	3187563.98	Аналитический метод	0.10	-
329	455691.51	3187564.33	Аналитический метод	0.10	-
330	455621.33	3187629.83	Аналитический метод	0.10	-
331	455620.99	3187629.46	Аналитический метод	0.10	-

2. Сведения о характерных точках границ публичного сервитута

Обозначение характерных точек границ	Координаты, м		Метод определения координат характерной точки	Средняя квадратическая погрешность положения характерной точки (Mt), м	Описание обозначения точки на местности (при наличии)
	X	Y			
1	2	3	4	5	6
332	455479.16	3187761.82	Аналитический метод	0.10	-
333	455479.50	3187762.19	Аналитический метод	0.10	-
334	455409.31	3187827.69	Аналитический метод	0.10	-
335	455408.97	3187827.32	Аналитический метод	0.10	-
336	455274.45	3187952.87	Аналитический метод	0.10	-
337	455274.80	3187953.23	Аналитический метод	0.10	-
338	455204.61	3188018.73	Аналитический метод	0.10	-
339	455204.27	3188018.36	Аналитический метод	0.10	-
340	455069.75	3188143.91	Аналитический метод	0.10	-
341	455070.09	3188144.27	Аналитический метод	0.10	-
342	454999.91	3188209.77	Аналитический метод	0.10	-
343	454999.57	3188209.41	Аналитический метод	0.10	-
344	454868.70	3188331.54	Аналитический метод	0.10	-
345	454869.05	3188331.90	Аналитический метод	0.10	-
346	454833.45	3188365.12	Аналитический метод	0.10	-
347	454841.00	3188365.41	Аналитический метод	0.10	-
348	454833.29	3188381.00	Аналитический метод	0.10	-
349	454827.22	3188386.66	Аналитический метод	0.10	-
350	454810.23	3188386.79	Аналитический метод	0.10	-
351	454798.86	3188397.40	Аналитический метод	0.10	-
352	454798.72	3188397.25	Аналитический метод	0.10	-
353	454676.96	3188512.29	Аналитический метод	0.10	-
354	454684.22	3188531.24	Аналитический метод	0.10	-
355	454689.36	3188544.63	Аналитический метод	0.10	-
356	454581.06	3188586.19	Аналитический метод	0.10	-
357	454575.91	3188572.77	Аналитический метод	0.10	-

2. Сведения о характерных точках границ публичного сервитута

Обозначение характерных точек границ	Координаты, м		Метод определения координат характерной точки	Средняя квадратическая погрешность положения характерной точки (Mt), м	Описание обозначения точки на местности (при наличии)
	X	Y			
1	2	3	4	5	6
358	454568.65	3188553.84	Аналитический метод	0.10	-
359	454389.38	3188549.44	Аналитический метод	0.10	-
360	454389.38	3188549.65	Аналитический метод	0.10	-
361	454293.39	3188547.86	Аналитический метод	0.10	-
362	454293.40	3188547.37	Аналитический метод	0.10	-
363	454119.43	3188544.12	Аналитический метод	0.10	-
364	454119.42	3188544.62	Аналитический метод	0.10	-
365	454023.44	3188542.83	Аналитический метод	0.10	-
366	454023.45	3188542.34	Аналитический метод	0.10	-
367	453829.48	3188538.71	Аналитический метод	0.10	-
368	453829.47	3188539.21	Аналитический метод	0.10	-
369	453733.49	3188537.42	Аналитический метод	0.10	-
370	453733.50	3188536.92	Аналитический метод	0.10	-
371	453534.53	3188533.20	Аналитический метод	0.10	-
372	453534.53	3188533.71	Аналитический метод	0.10	-
373	453438.54	3188531.92	Аналитический метод	0.10	-
374	453438.55	3188531.43	Аналитический метод	0.10	-
375	453239.59	3188527.70	Аналитический метод	0.10	-
376	453239.58	3188528.21	Аналитический метод	0.10	-
377	453143.59	3188526.42	Аналитический метод	0.10	-
378	453143.60	3188525.92	Аналитический метод	0.10	-
379	452954.64	3188522.39	Аналитический метод	0.10	-
380	452954.63	3188522.89	Аналитический метод	0.10	-
381	452858.64	3188521.10	Аналитический метод	0.10	-
382	452858.65	3188520.60	Аналитический метод	0.10	-
383	452728.20	3188518.16	Аналитический метод	0.10	-

2. Сведения о характерных точках границ публичного сервитута

Обозначение характерных точек границ	Координаты, м		Метод определения координат характерной точки	Средняя квадратическая погрешность положения характерной точки (Mt), м	Описание обозначения точки на местности (при наличии)
	X	Y			
1	2	3	4	5	6
384	452725.68	3188528.90	Аналитический метод	0.10	-
385	452698.46	3188529.49	Аналитический метод	0.10	-
386	452702.08	3188517.67	Аналитический метод	0.10	-
387	452664.69	3188516.98	Аналитический метод	0.10	-
388	452664.68	3188517.49	Аналитический метод	0.10	-
389	452568.69	3188515.70	Аналитический метод	0.10	-
390	452568.70	3188515.20	Аналитический метод	0.10	-
391	452399.73	3188512.04	Аналитический метод	0.10	-
392	452399.72	3188512.54	Аналитический метод	0.10	-
393	452303.74	3188510.75	Аналитический метод	0.10	-
394	452303.75	3188510.26	Аналитический метод	0.10	-
395	452134.78	3188507.10	Аналитический метод	0.10	-
396	452134.77	3188507.60	Аналитический метод	0.10	-
397	452038.79	3188505.81	Аналитический метод	0.10	-
398	452038.79	3188505.31	Аналитический метод	0.10	-
399	451859.83	3188501.96	Аналитический метод	0.10	-
400	451859.82	3188502.47	Аналитический метод	0.10	-
401	451763.83	3188500.68	Аналитический метод	0.10	-
402	451763.84	3188500.18	Аналитический метод	0.10	-
403	451723.89	3188499.44	Аналитический метод	0.10	-
404	451721.82	3188517.45	Аналитический метод	0.10	-
405	451717.88	3188517.00	Аналитический метод	0.10	-
406	451717.49	3188520.69	Аналитический метод	0.10	-
407	451712.02	3188520.59	Аналитический метод	0.10	-
408	451712.47	3188516.38	Аналитический метод	0.10	-
409	451707.71	3188515.83	Аналитический метод	0.10	-

2. Сведения о характерных точках границ публичного сервитута

Обозначение характерных точек границ	Координаты, м		Метод определения координат характерной точки	Средняя квадратическая погрешность положения характерной точки (Mt), м	Описание обозначения точки на местности (при наличии)
	X	Y			
1	2	3	4	5	6
410	451709.63	3188499.17	Аналитический метод	0.10	-
411	451594.87	3188497.03	Аналитический метод	0.10	-
412	451594.86	3188497.53	Аналитический метод	0.10	-
413	451498.88	3188495.74	Аналитический метод	0.10	-
414	451498.89	3188495.24	Аналитический метод	0.10	-
415	451334.45	3188492.18	Аналитический метод	0.10	-
416	451333.85	3188503.16	Аналитический метод	0.10	-
417	451317.62	3188502.92	Аналитический метод	0.10	-
418	451317.95	3188491.87	Аналитический метод	0.10	-
419	451314.92	3188491.81	Аналитический метод	0.10	-
420	451314.91	3188492.31	Аналитический метод	0.10	-
421	451218.93	3188490.52	Аналитический метод	0.10	-
422	451218.94	3188490.03	Аналитический метод	0.10	-
423	451034.97	3188486.58	Аналитический метод	0.10	-
424	451034.96	3188487.09	Аналитический метод	0.10	-
425	450938.98	3188485.30	Аналитический метод	0.10	-
426	450938.99	3188484.81	Аналитический метод	0.10	-
427	450755.02	3188481.37	Аналитический метод	0.10	-
428	450755.01	3188481.87	Аналитический метод	0.10	-
429	450659.03	3188480.08	Аналитический метод	0.10	-
430	450659.03	3188479.58	Аналитический метод	0.10	-
431	450475.07	3188476.14	Аналитический метод	0.10	-
432	450475.06	3188476.65	Аналитический метод	0.10	-
433	450379.07	3188474.86	Аналитический метод	0.10	-
434	450379.08	3188474.67	Аналитический метод	0.10	-
435	450205.50	3188472.58	Аналитический метод	0.10	-

2. Сведения о характерных точках границ публичного сервитута

Обозначение характерных точек границ	Координаты, м		Метод определения координат характерной точки	Средняя квадратическая погрешность положения характерной точки (Mt), м	Описание обозначения точки на местности (при наличии)
	X	Y			
1	2	3	4	5	6
436	450198.37	3188490.80	Аналитический метод	0.10	-
437	450193.59	3188503.02	Аналитический метод	0.10	-
438	450159.85	3188489.81	Аналитический метод	0.10	-
439	450118.92	3188473.79	Аналитический метод	0.10	-
440	450085.58	3188460.74	Аналитический метод	0.10	-
441	450090.30	3188448.66	Аналитический метод	0.10	-
442	450097.47	3188430.32	Аналитический метод	0.10	-
443	449961.05	3188307.30	Аналитический метод	0.10	-
444	449960.92	3188307.45	Аналитический метод	0.10	-
445	449889.21	3188243.62	Аналитический метод	0.10	-
446	449889.55	3188243.24	Аналитический метод	0.10	-
447	449748.38	3188117.57	Аналитический метод	0.10	-
448	449748.05	3188117.95	Аналитический метод	0.10	-
449	449676.34	3188054.11	Аналитический метод	0.10	-
450	449676.68	3188053.74	Аналитический метод	0.10	-
451	449535.51	3187928.07	Аналитический метод	0.10	-
452	449535.18	3187928.44	Аналитический метод	0.10	-
453	449463.47	3187864.61	Аналитический метод	0.10	-
454	449463.80	3187864.24	Аналитический метод	0.10	-
455	449405.99	3187812.77	Аналитический метод	0.10	-
456	449405.83	3187817.57	Аналитический метод	0.10	-
457	449387.36	3187806.27	Аналитический метод	0.10	-
458	449386.74	3187795.63	Аналитический метод	0.10	-
459	449326.37	3187741.89	Аналитический метод	0.10	-
460	449326.04	3187742.27	Аналитический метод	0.10	-
461	449270.64	3187692.95	Аналитический метод	0.10	-

2. Сведения о характерных точках границ публичного сервитута

Обозначение характерных точек границ	Координаты, м		Метод определения координат характерной точки	Средняя квадратическая погрешность положения характерной точки (Mt), м	Описание обозначения точки на местности (при наличии)
	X	Y			
1	2	3	4	5	6
462	449255.79	3187692.38	Аналитический метод	0.10	-
463	449249.46	3187687.96	Аналитический метод	0.10	-
464	449242.61	3187670.47	Аналитический метод	0.10	-
465	449245.84	3187670.66	Аналитический метод	0.10	-
466	449072.84	3187518.42	Аналитический метод	0.10	-
467	449000.97	3187489.77	Аналитический метод	0.10	-
468	448733.29	3187480.00	Аналитический метод	0.10	-
469	448733.28	3187480.24	Аналитический метод	0.10	-
470	448637.33	3187477.25	Аналитический метод	0.10	-
471	448637.34	3187476.75	Аналитический метод	0.10	-
472	448438.44	3187470.55	Аналитический метод	0.10	-
473	448438.43	3187471.05	Аналитический метод	0.10	-
474	448342.47	3187468.05	Аналитический метод	0.10	-
475	448342.49	3187467.55	Аналитический метод	0.10	-
476	448143.58	3187461.35	Аналитический метод	0.10	-
477	448143.57	3187461.85	Аналитический метод	0.10	-
478	448047.62	3187458.86	Аналитический метод	0.10	-
479	448047.63	3187458.36	Аналитический метод	0.10	-
480	447848.73	3187452.15	Аналитический метод	0.10	-
481	447848.71	3187452.65	Аналитический метод	0.10	-
482	447752.76	3187449.66	Аналитический метод	0.10	-
483	447752.77	3187449.16	Аналитический метод	0.10	-
484	447553.87	3187442.95	Аналитический метод	0.10	-
485	447553.86	3187443.45	Аналитический метод	0.10	-
486	447457.90	3187440.46	Аналитический метод	0.10	-
487	447457.92	3187439.96	Аналитический метод	0.10	-

2. Сведения о характерных точках границ публичного сервитута

Обозначение характерных точек границ	Координаты, м		Метод определения координат характерной точки	Средняя квадратическая погрешность положения характерной точки (Mt), м	Описание обозначения точки на местности (при наличии)
	X	Y			
1	2	3	4	5	6
488	447380.79	3187437.56	Аналитический метод	0.10	-
489	447380.99	3187448.69	Аналитический метод	0.10	-
490	447356.85	3187446.88	Аналитический метод	0.10	-
491	447357.16	3187436.82	Аналитический метод	0.10	-
492	447264.01	3187433.91	Аналитический метод	0.10	-
493	447264.00	3187434.41	Аналитический метод	0.10	-
494	447168.04	3187431.42	Аналитический метод	0.10	-
495	447168.06	3187430.92	Аналитический метод	0.10	-
496	446959.16	3187424.40	Аналитический метод	0.10	-
497	446959.15	3187424.90	Аналитический метод	0.10	-
498	446873.41	3187422.23	Аналитический метод	0.10	-
499	446873.41	3187422.32	Аналитический метод	0.10	-
500	446864.59	3187442.87	Аналитический метод	0.10	-
501	446852.74	3187442.50	Аналитический метод	0.10	-
502	446852.73	3187442.65	Аналитический метод	0.10	-
503	446790.95	3187440.58	Аналитический метод	0.10	-
504	446761.93	3187418.25	Аналитический метод	0.10	-
505	446699.29	3187416.30	Аналитический метод	0.10	-
506	446699.27	3187416.80	Аналитический метод	0.10	-
507	446603.32	3187413.80	Аналитический метод	0.10	-
508	446603.33	3187413.31	Аналитический метод	0.10	-
509	446409.43	3187407.25	Аналитический метод	0.10	-
510	446409.41	3187407.76	Аналитический метод	0.10	-
511	446313.46	3187404.76	Аналитический метод	0.10	-
512	446313.47	3187404.26	Аналитический метод	0.10	-
513	446114.57	3187398.06	Аналитический метод	0.10	-

2. Сведения о характерных точках границ публичного сервитута

Обозначение характерных точек границ	Координаты, м		Метод определения координат характерной точки	Средняя квадратическая погрешность положения характерной точки (Mt), м	Описание обозначения точки на местности (при наличии)
	X	Y			
1	2	3	4	5	6
514	446114.56	3187398.56	Аналитический метод	0.10	-
515	446018.60	3187395.57	Аналитический метод	0.10	-
516	446018.62	3187395.07	Аналитический метод	0.10	-
517	445819.71	3187388.86	Аналитический метод	0.10	-
518	445819.70	3187389.36	Аналитический метод	0.10	-
519	445723.75	3187386.37	Аналитический метод	0.10	-
520	445723.76	3187385.87	Аналитический метод	0.10	-
521	445534.85	3187379.97	Аналитический метод	0.10	-
522	445534.84	3187380.48	Аналитический метод	0.10	-
523	445438.88	3187377.48	Аналитический метод	0.10	-
524	445438.90	3187376.98	Аналитический метод	0.10	-
525	445384.54	3187375.29	Аналитический метод	0.10	-
526	445384.32	3187380.93	Аналитический метод	0.10	-
527	445367.13	3187380.21	Аналитический метод	0.10	-
528	445367.14	3187374.74	Аналитический метод	0.10	-
529	445259.99	3187371.40	Аналитический метод	0.10	-
530	445259.97	3187371.90	Аналитический метод	0.10	-
531	445164.02	3187368.91	Аналитический метод	0.10	-
532	445164.03	3187368.41	Аналитический метод	0.10	-
533	444925.15	3187360.96	Аналитический метод	0.10	-
534	444925.13	3187361.46	Аналитический метод	0.10	-
535	444829.18	3187358.47	Аналитический метод	0.10	-
536	444658.67	3187353.82	Аналитический метод	0.10	-
537	444649.13	3187373.67	Аналитический метод	0.10	-
538	444642.74	3187386.97	Аналитический метод	0.10	-
539	444612.71	3187372.53	Аналитический метод	0.10	-

2. Сведения о характерных точках границ публичного сервитута

Обозначение характерных точек границ	Координаты, м		Метод определения координат характерной точки	Средняя квадратическая погрешность положения характерной точки (Mt), м	Описание обозначения точки на местности (при наличии)
	X	Y			
1	2	3	4	5	6
540	444538.19	3187336.70	Аналитический метод	0.10	-
541	444554.15	3187303.51	Аналитический метод	0.10	-
542	444540.31	3187283.78	Аналитический метод	0.10	-
543	444539.55	3187282.89	Аналитический метод	0.10	-
544	444545.13	3187281.74	Аналитический метод	0.10	-
545	444545.88	3187282.63	Аналитический метод	0.10	-
546	444556.53	3187298.57	Аналитический метод	0.10	-
547	444560.47	3187290.37	Аналитический метод	0.10	-
548	444553.92	3187280.96	Аналитический метод	0.10	-
549	444553.19	3187280.10	Аналитический метод	0.10	-
550	444558.76	3187278.95	Аналитический метод	0.10	-
551	444559.49	3187279.80	Аналитический метод	0.10	-
552	444562.80	3187285.40	Аналитический метод	0.10	-
553	444581.63	3187294.45	Аналитический метод	0.10	-
554	444567.53	3187278.14	Аналитический метод	0.10	-
555	444566.82	3187277.31	Аналитический метод	0.10	-
556	444572.41	3187276.16	Аналитический метод	0.10	-
557	444573.11	3187276.98	Аналитический метод	0.10	-
558	444592.92	3187299.88	Аналитический метод	0.10	-
559	444637.27	3187321.21	Аналитический метод	0.10	-
560	444830.13	3187328.08	Аналитический метод	0.10	-
561	444926.08	3187331.07	Аналитический метод	0.10	-
562	444926.07	3187331.57	Аналитический метод	0.10	-
563	445164.95	3187339.02	Аналитический метод	0.10	-
564	445164.97	3187338.52	Аналитический метод	0.10	-
565	445260.92	3187341.52	Аналитический метод	0.10	-

2. Сведения о характерных точках границ публичного сервитута

Обозначение характерных точек границ	Координаты, м		Метод определения координат характерной точки	Средняя квадратическая погрешность положения характерной точки (Mt), м	Описание обозначения точки на местности (при наличии)
	X	Y			
1	2	3	4	5	6
566	445260.90	3187342.01	Аналитический метод	0.10	-
567	445367.03	3187345.33	Аналитический метод	0.10	-
568	445366.94	3187333.62	Аналитический метод	0.10	-
569	445385.83	3187334.21	Аналитический метод	0.10	-
570	445385.46	3187345.90	Аналитический метод	0.10	-
571	445439.82	3187347.60	Аналитический метод	0.10	-
572	445439.83	3187347.10	Аналитический метод	0.10	-
573	445535.79	3187350.09	Аналитический метод	0.10	-
574	445535.77	3187350.59	Аналитический метод	0.10	-
575	445724.68	3187356.48	Аналитический метод	0.10	-
576	445724.69	3187355.98	Аналитический метод	0.10	-
577	445820.65	3187358.98	Аналитический метод	0.10	-
578	445820.63	3187359.48	Аналитический метод	0.10	-
579	446019.53	3187365.68	Аналитический метод	0.10	-
580	446019.55	3187365.18	Аналитический метод	0.10	-
581	446115.50	3187368.17	Аналитический метод	0.10	-
582	446115.49	3187368.67	Аналитический метод	0.10	-
583	446314.39	3187374.88	Аналитический метод	0.10	-
584	446314.41	3187374.38	Аналитический метод	0.10	-
585	446410.36	3187377.37	Аналитический метод	0.10	-
586	446410.34	3187377.87	Аналитический метод	0.10	-
587	446604.25	3187383.92	Аналитический метод	0.10	-
588	446604.27	3187383.42	Аналитический метод	0.10	-
589	446700.22	3187386.41	Аналитический метод	0.10	-
590	446700.20	3187386.91	Аналитический метод	0.10	-
591	446748.73	3187388.42	Аналитический метод	0.10	-

2. Сведения о характерных точках границ публичного сервитута

Обозначение характерных точек границ	Координаты, м		Метод определения координат характерной точки	Средняя квадратическая погрешность положения характерной точки (Mt), м	Описание обозначения точки на местности (при наличии)
	X	Y			
1	2	3	4	5	6
592	446747.85	3187386.24	Аналитический метод	0.10	-
593	446759.74	3187361.26	Аналитический метод	0.10	-
594	446762.26	3187355.96	Аналитический метод	0.10	-
595	446791.98	3187345.40	Аналитический метод	0.10	-
596	446821.98	3187359.24	Аналитический метод	0.10	-
597	446859.24	3187391.87	Аналитический метод	0.10	-
598	446864.12	3187392.03	Аналитический метод	0.10	-
599	446864.14	3187391.53	Аналитический метод	0.10	-
600	446960.09	3187394.52	Аналитический метод	0.10	-
601	446960.08	3187395.01	Аналитический метод	0.10	-
602	447168.98	3187401.53	Аналитический метод	0.10	-
603	447168.99	3187401.04	Аналитический метод	0.10	-
604	447264.94	3187404.03	Аналитический метод	0.10	-
605	447264.93	3187404.53	Аналитический метод	0.10	-
606	447357.70	3187407.42	Аналитический метод	0.10	-
607	447357.77	3187395.22	Аналитический метод	0.10	-
608	447381.37	3187395.95	Аналитический метод	0.10	-
609	447380.99	3187408.15	Аналитический метод	0.10	-
610	447458.83	3187410.58	Аналитический метод	0.10	-
611	447458.85	3187410.08	Аналитический метод	0.10	-
612	447554.80	3187413.07	Аналитический метод	0.10	-
613	447554.79	3187413.57	Аналитический метод	0.10	-
614	447753.69	3187419.77	Аналитический метод	0.10	-
615	447753.71	3187419.27	Аналитический метод	0.10	-
616	447849.66	3187422.27	Аналитический метод	0.10	-
617	447849.64	3187422.76	Аналитический метод	0.10	-

2. Сведения о характерных точках границ публичного сервитута

Обозначение характерных точек границ	Координаты, м		Метод определения координат характерной точки	Средняя квадратическая погрешность положения характерной точки (Mt), м	Описание обозначения точки на местности (при наличии)
	X	Y			
1	2	3	4	5	6
618	448048.55	3187428.97	Аналитический метод	0.10	-
619	448048.56	3187428.47	Аналитический метод	0.10	-
620	448144.52	3187431.46	Аналитический метод	0.10	-
621	448144.50	3187431.96	Аналитический метод	0.10	-
622	448343.40	3187438.17	Аналитический метод	0.10	-
623	448343.42	3187437.67	Аналитический метод	0.10	-
624	448439.37	3187440.66	Аналитический метод	0.10	-
625	448439.36	3187441.16	Аналитический метод	0.10	-
626	448638.26	3187447.37	Аналитический метод	0.10	-
627	448638.28	3187446.87	Аналитический метод	0.10	-
628	448734.23	3187449.86	Аналитический метод	0.10	-
629	448734.22	3187450.11	Аналитический метод	0.10	-
630	448993.27	3187456.85	Аналитический метод	0.10	-
631	449006.29	3187424.18	Аналитический метод	0.10	-
632	449114.05	3187467.13	Аналитический метод	0.10	-
633	449101.02	3187499.83	Аналитический метод	0.10	-
634	449274.39	3187655.90	Аналитический метод	0.10	-
635	449274.55	3187655.73	Аналитический метод	0.10	-
636	449294.57	3187673.55	Аналитический метод	0.10	-
637	449310.20	3187674.34	Аналитический метод	0.10	-
638	449330.89	3187692.76	Аналитический метод	0.10	-
639	449316.67	3187693.23	Аналитический метод	0.10	-
640	449346.25	3187719.56	Аналитический метод	0.10	-
641	449345.92	3187719.93	Аналитический метод	0.10	-
642	449387.59	3187757.03	Аналитический метод	0.10	-
643	449388.38	3187741.80	Аналитический метод	0.10	-

2. Сведения о характерных точках границ публичного сервитута

Обозначение характерных точек границ	Координаты, м		Метод определения координат характерной точки	Средняя квадратическая погрешность положения характерной точки (Mt), м	Описание обозначения точки на местности (при наличии)
	X	Y			
1	2	3	4	5	6
644	449407.96	3187759.23	Аналитический метод	0.10	-
645	449407.39	3187774.66	Аналитический метод	0.10	-
646	449483.35	3187842.28	Аналитический метод	0.10	-
647	449483.69	3187841.91	Аналитический метод	0.10	-
648	449555.39	3187905.74	Аналитический метод	0.10	-
649	449555.06	3187906.11	Аналитический метод	0.10	-
650	449696.22	3188031.78	Аналитический метод	0.10	-
651	449696.56	3188031.41	Аналитический метод	0.10	-
652	449768.26	3188095.24	Аналитический метод	0.10	-
653	449767.93	3188095.61	Аналитический метод	0.10	-
654	449909.09	3188221.28	Аналитический метод	0.10	-
655	449909.43	3188220.91	Аналитический метод	0.10	-
656	449981.13	3188284.74	Аналитический метод	0.10	-
657	449981.01	3188284.88	Аналитический метод	0.10	-
658	450132.60	3188418.04	Аналитический метод	0.10	-
659	450188.06	3188439.74	Аналитический метод	0.10	-
660	450379.64	3188444.63	Аналитический метод	0.10	-
661	450379.64	3188444.46	Аналитический метод	0.10	-
662	450475.62	3188446.25	Аналитический метод	0.10	-
663	450475.61	3188446.75	Аналитический метод	0.10	-
664	450659.58	3188450.19	Аналитический метод	0.10	-
665	450659.59	3188449.68	Аналитический метод	0.10	-
666	450755.58	3188451.47	Аналитический метод	0.10	-
667	450755.57	3188451.98	Аналитический метод	0.10	-
668	450939.53	3188455.42	Аналитический метод	0.10	-
669	450939.54	3188454.90	Аналитический метод	0.10	-

2. Сведения о характерных точках границ публичного сервитута

Обозначение характерных точек границ	Координаты, м		Метод определения координат характерной точки	Средняя квадратическая погрешность положения характерной точки (Mt), м	Описание обозначения точки на местности (при наличии)
	X	Y			
1	2	3	4	5	6
670	451035.53	3188456.69	Аналитический метод	0.10	-
671	451035.52	3188457.19	Аналитический метод	0.10	-
672	451219.49	3188460.64	Аналитический метод	0.10	-
673	451219.49	3188460.12	Аналитический метод	0.10	-
674	451315.48	3188461.92	Аналитический метод	0.10	-
675	451315.47	3188462.42	Аналитический метод	0.10	-
676	451318.80	3188462.48	Аналитический метод	0.10	-
677	451319.16	3188451.54	Аналитический метод	0.10	-
678	451336.12	3188451.80	Аналитический метод	0.10	-
679	451335.75	3188462.80	Аналитический метод	0.10	-
680	451499.44	3188465.85	Аналитический метод	0.10	-
681	451499.45	3188465.35	Аналитический метод	0.10	-
682	451595.43	3188467.14	Аналитический метод	0.10	-
683	451595.42	3188467.62	Аналитический метод	0.10	-
684	451717.34	3188469.91	Аналитический метод	0.10	-
685	451717.89	3188464.52	Аналитический метод	0.10	-
686	451713.14	3188463.99	Аналитический метод	0.10	-
687	451715.46	3188443.12	Аналитический метод	0.10	-
688	451720.02	3188443.62	Аналитический метод	0.10	-
689	451724.03	3188404.08	Аналитический метод	0.10	-
690	451721.77	3188403.85	Аналитический метод	0.10	-
691	451722.78	3188393.91	Аналитический метод	0.10	-
692	451732.73	3188394.92	Аналитический метод	0.10	-
693	451731.72	3188404.86	Аналитический метод	0.10	-
694	451729.45	3188404.63	Аналитический метод	0.10	-
695	451725.43	3188444.22	Аналитический метод	0.10	-

2. Сведения о характерных точках границ публичного сервитута

Обозначение характерных точек границ	Координаты, м		Метод определения координат характерной точки	Средняя квадратическая погрешность положения характерной точки (Mt), м	Описание обозначения точки на местности (при наличии)
	X	Y			
1	2	3	4	5	6
696	451729.57	3188444.68	Аналитический метод	0.10	-
697	451727.26	3188465.54	Аналитический метод	0.10	-
698	451723.31	3188465.12	Аналитический метод	0.10	-
699	451722.81	3188470.01	Аналитический метод	0.10	-
700	451764.39	3188470.79	Аналитический метод	0.10	-
701	451764.40	3188470.29	Аналитический метод	0.10	-
702	451860.38	3188472.08	Аналитический метод	0.10	-
703	451860.37	3188472.57	Аналитический метод	0.10	-
704	452039.34	3188475.92	Аналитический метод	0.10	-
705	452039.35	3188475.42	Аналитический метод	0.10	-
706	452135.34	3188477.21	Аналитический метод	0.10	-
707	452135.33	3188477.71	Аналитический метод	0.10	-
708	452304.30	3188480.87	Аналитический метод	0.10	-
709	452304.31	3188480.36	Аналитический метод	0.10	-
710	452400.29	3188482.15	Аналитический метод	0.10	-
711	452400.28	3188482.65	Аналитический метод	0.10	-
712	452569.25	3188485.80	Аналитический метод	0.10	-
713	452569.26	3188485.30	Аналитический метод	0.10	-
714	452665.24	3188487.09	Аналитический метод	0.10	-
715	452665.23	3188487.59	Аналитический метод	0.10	-
716	452859.20	3188491.22	Аналитический метод	0.10	-
717	452859.21	3188490.71	Аналитический метод	0.10	-
718	452955.19	3188492.50	Аналитический метод	0.10	-
719	452955.18	3188493.00	Аналитический метод	0.10	-
720	453144.15	3188496.53	Аналитический метод	0.10	-
721	453144.16	3188496.02	Аналитический метод	0.10	-

2. Сведения о характерных точках границ публичного сервитута

Обозначение характерных точек границ	Координаты, м		Метод определения координат характерной точки	Средняя квадратическая погрешность положения характерной точки (Mt), м	Описание обозначения точки на местности (при наличии)
	X	Y			
1	2	3	4	5	6
722	453240.14	3188497.81	Аналитический метод	0.10	-
723	453240.13	3188498.31	Аналитический метод	0.10	-
724	453439.10	3188502.02	Аналитический метод	0.10	-
725	453439.11	3188501.52	Аналитический метод	0.10	-
726	453535.09	3188503.31	Аналитический метод	0.10	-
727	453535.08	3188503.81	Аналитический метод	0.10	-
728	453734.05	3188507.53	Аналитический метод	0.10	-
729	453734.06	3188507.03	Аналитический метод	0.10	-
730	453830.04	3188508.82	Аналитический метод	0.10	-
731	453830.03	3188509.31	Аналитический метод	0.10	-
732	454024.00	3188512.93	Аналитический метод	0.10	-
733	454024.01	3188512.43	Аналитический метод	0.10	-
734	454119.99	3188514.22	Аналитический метод	0.10	-
735	454119.98	3188514.72	Аналитический метод	0.10	-
736	454293.95	3188517.97	Аналитический метод	0.10	-
737	454293.96	3188517.47	Аналитический метод	0.10	-
738	454389.94	3188519.26	Аналитический метод	0.10	-
739	454389.94	3188519.46	Аналитический метод	0.10	-
740	454589.59	3188521.96	Аналитический метод	0.10	-
741	454605.61	3188515.82	Аналитический метод	0.10	-
742	454605.76	3188512.87	Аналитический метод	0.10	-
743	454606.08	3188510.09	Аналитический метод	0.10	-
744	454660.35	3188472.75	Аналитический метод	0.10	-
745	454660.71	3188483.61	Аналитический метод	0.10	-
746	454765.97	3188386.63	Аналитический метод	0.10	-
747	454750.07	3188385.63	Аналитический метод	0.10	-

2. Сведения о характерных точках границ публичного сервитута

Обозначение характерных точек границ	Координаты, м		Метод определения координат характерной точки	Средняя квадратическая погрешность положения характерной точки (Mt), м	Описание обозначения точки на местности (при наличии)
	X	Y			
1	2	3	4	5	6
748	454773.48	3188363.78	Аналитический метод	0.10	-
749	454790.42	3188363.70	Аналитический метод	0.10	-
750	454848.30	3188309.68	Аналитический метод	0.10	-
751	454848.64	3188310.04	Аналитический метод	0.10	-
752	454979.51	3188187.91	Аналитический метод	0.10	-
753	454979.17	3188187.55	Аналитический метод	0.10	-
754	455049.35	3188122.05	Аналитический метод	0.10	-
755	455049.69	3188122.41	Аналитический метод	0.10	-
756	455184.21	3187996.87	Аналитический метод	0.10	-
757	455183.87	3187996.51	Аналитический метод	0.10	-
758	455254.05	3187931.01	Аналитический метод	0.10	-
759	455254.40	3187931.37	Аналитический метод	0.10	-
760	455388.91	3187805.83	Аналитический метод	0.10	-
761	455388.57	3187805.46	Аналитический метод	0.10	-
762	455458.76	3187739.96	Аналитический метод	0.10	-
763	455459.10	3187740.33	Аналитический метод	0.10	-
764	455600.93	3187607.97	Аналитический метод	0.10	-
765	455600.59	3187607.60	Аналитический метод	0.10	-
766	455670.77	3187542.10	Аналитический метод	0.10	-
767	455671.13	3187542.48	Аналитический метод	0.10	-
768	455813.02	3187410.19	Аналитический метод	0.10	-
769	455812.70	3187409.84	Аналитический метод	0.10	-
770	455882.88	3187344.34	Аналитический метод	0.10	-
771	455883.20	3187344.69	Аналитический метод	0.10	-
772	456021.32	3187215.67	Аналитический метод	0.10	-
773	456020.96	3187215.28	Аналитический метод	0.10	-

2. Сведения о характерных точках границ публичного сервитута

Обозначение характерных точек границ	Координаты, м		Метод определения координат характерной точки	Средняя квадратическая погрешность положения характерной точки (Mt), м	Описание обозначения точки на местности (при наличии)
	X	Y			
1	2	3	4	5	6
774	456091.14	3187149.78	Аналитический метод	0.10	-
775	456091.48	3187150.15	Аналитический метод	0.10	-
776	456218.86	3187031.27	Аналитический метод	0.10	-
777	456203.85	3187030.65	Аналитический метод	0.10	-
778	456228.17	3187007.95	Аналитический метод	0.10	-
779	456242.54	3187008.49	Аналитический метод	0.10	-
780	456303.16	3186951.92	Аналитический метод	0.10	-
781	456303.50	3186952.29	Аналитический метод	0.10	-
782	456445.33	3186819.92	Аналитический метод	0.10	-
783	456444.99	3186819.56	Аналитический метод	0.10	-
784	456515.17	3186754.06	Аналитический метод	0.10	-
785	456515.51	3186754.42	Аналитический метод	0.10	-
786	456661.00	3186618.65	Аналитический метод	0.10	-
787	456660.66	3186618.28	Аналитический метод	0.10	-
788	456730.84	3186552.78	Аналитический метод	0.10	-
789	456731.18	3186553.15	Аналитический метод	0.10	-
790	456869.36	3186424.19	Аналитический метод	0.10	-
791	456869.01	3186423.83	Аналитический метод	0.10	-
792	456939.20	3186358.33	Аналитический метод	0.10	-
793	456939.54	3186358.69	Аналитический метод	0.10	-
794	457085.02	3186222.92	Аналитический метод	0.10	-
795	457084.68	3186222.55	Аналитический метод	0.10	-
796	457154.87	3186157.05	Аналитический метод	0.10	-
797	457155.02	3186157.22	Аналитический метод	0.10	-
798	457304.82	3186015.78	Аналитический метод	0.10	-
799	457326.45	3185968.00	Аналитический метод	0.10	-

2. Сведения о характерных точках границ публичного сервитута

Обозначение характерных точек границ	Координаты, м		Метод определения координат характерной точки	Средняя квадратическая погрешность положения характерной точки (Mt), м	Описание обозначения точки на местности (при наличии)
	X	Y			
1	2	3	4	5	6
800	457333.77	3185765.44	Аналитический метод	0.10	-
801	457333.55	3185765.44	Аналитический метод	0.10	-
802	457336.46	3185669.48	Аналитический метод	0.10	-
803	457336.96	3185669.50	Аналитический метод	0.10	-
804	457342.68	3185480.76	Аналитический метод	0.10	-
805	457342.17	3185480.74	Аналитический метод	0.10	-
806	457345.07	3185384.79	Аналитический метод	0.10	-
807	457345.58	3185384.80	Аналитический метод	0.10	-
808	457351.29	3185195.89	Аналитический метод	0.10	-
809	457350.79	3185195.87	Аналитический метод	0.10	-
810	457353.69	3185099.92	Аналитический метод	0.10	-
811	457354.19	3185099.93	Аналитический метод	0.10	-
812	457359.91	3184911.02	Аналитический метод	0.10	-
813	457359.41	3184911.00	Аналитический метод	0.10	-
814	457362.32	3184815.05	Аналитический метод	0.10	-
815	457362.82	3184815.06	Аналитический метод	0.10	-
816	457368.39	3184631.15	Аналитический метод	0.10	-
817	457367.88	3184631.13	Аналитический метод	0.10	-
818	457370.79	3184535.18	Аналитический метод	0.10	-
819	457371.26	3184535.19	Аналитический метод	0.10	-
820	457376.86	3184346.27	Аналитический метод	0.10	-
821	457376.50	3184346.26	Аналитический метод	0.10	-
822	457379.41	3184250.31	Аналитический метод	0.10	-
823	457379.77	3184250.32	Аналитический метод	0.10	-
824	457385.60	3184061.41	Аналитический метод	0.10	-
825	457385.13	3184061.39	Аналитический метод	0.10	-

2. Сведения о характерных точках границ публичного сервитута

Обозначение характерных точек границ	Координаты, м		Метод определения координат характерной точки	Средняя квадратическая погрешность положения характерной точки (Mt), м	Описание обозначения точки на местности (при наличии)
	X	Y			
1	2	3	4	5	6
826	457388.03	3183965.44	Аналитический метод	0.10	-
827	457388.53	3183965.45	Аналитический метод	0.10	-
828	457394.25	3183776.54	Аналитический метод	0.10	-
829	457393.75	3183776.52	Аналитический метод	0.10	-
830	457396.65	3183680.57	Аналитический метод	0.10	-
831	457397.15	3183680.58	Аналитический метод	0.10	-
832	457402.88	3183491.67	Аналитический метод	0.10	-
833	457402.37	3183491.65	Аналитический метод	0.10	-
834	457405.28	3183395.70	Аналитический метод	0.10	-
835	457405.78	3183395.71	Аналитический метод	0.10	-
836	457411.65	3183201.80	Аналитический метод	0.10	-
837	457411.15	3183201.79	Аналитический метод	0.10	-
838	457414.05	3183105.83	Аналитический метод	0.10	-
839	457414.33	3183105.84	Аналитический метод	0.10	-
840	457419.72	3182896.41	Аналитический метод	0.10	-
841	457386.15	3182879.89	Аналитический метод	0.10	-
842	457437.38	3182775.81	Аналитический метод	0.10	-
843	457464.15	3182788.99	Аналитический метод	0.10	-
844	457471.01	3182792.36	Аналитический метод	0.10	-
845	457471.87	3182791.66	Аналитический метод	0.10	-
846	457525.61	3182748.15	Аналитический метод	0.10	-
847	457576.11	3182707.25	Аналитический метод	0.10	-
848	457588.34	3182696.85	Аналитический метод	0.10	-
849	457588.19	3182696.68	Аналитический метод	0.10	-
850	457660.98	3182634.10	Аналитический метод	0.10	-
851	457661.31	3182634.47	Аналитический метод	0.10	-

2. Сведения о характерных точках границ публичного сервитута

Обозначение характерных точек границ	Координаты, м		Метод определения координат характерной точки	Средняя квадратическая погрешность положения характерной точки (Mt), м	Описание обозначения точки на местности (при наличии)
	X	Y			
1	2	3	4	5	6
852	457770.51	3182540.60	Аналитический метод	0.10	-
853	457770.18	3182540.22	Аналитический метод	0.10	-
854	457772.49	3182538.36	Аналитический метод	0.10	-
855	457778.27	3182533.73	Аналитический метод	0.10	-
856	457780.74	3182531.75	Аналитический метод	0.10	-
857	457845.04	3182480.20	Аналитический метод	0.10	-
858	457845.36	3182480.60	Аналитический метод	0.10	-
859	457859.28	3182469.51	Аналитический метод	0.10	-
860	457942.34	3182403.33	Аналитический метод	0.10	-
861	457942.08	3182403.01	Аналитический метод	0.10	-
862	458017.17	3182343.20	Аналитический метод	0.10	-
863	458017.42	3182343.51	Аналитический метод	0.10	-
864	458135.08	3182233.16	Аналитический метод	0.10	-
865	458134.77	3182232.78	Аналитический метод	0.10	-
866	458208.69	3182171.54	Аналитический метод	0.10	-
867	458209.01	3182171.92	Аналитический метод	0.10	-
868	458304.83	3182092.54	Аналитический метод	0.10	-
869	458304.51	3182092.16	Аналитический метод	0.10	-
870	458378.44	3182030.91	Аналитический метод	0.10	-
871	458378.75	3182031.30	Аналитический метод	0.10	-
872	458457.90	3181965.73	Аналитический метод	0.10	-
873	458467.32	3181957.92	Аналитический метод	0.10	-
874	458474.22	3181952.21	Аналитический метод	0.10	-
875	458473.90	3181951.83	Аналитический метод	0.10	-
876	458547.83	3181890.58	Аналитический метод	0.10	-
877	458548.14	3181890.97	Аналитический метод	0.10	-

2. Сведения о характерных точках границ публичного сервитута

Обозначение характерных точек границ	Координаты, м		Метод определения координат характерной точки	Средняя квадратическая погрешность положения характерной точки (Mt), м	Описание обозначения точки на местности (при наличии)
	X	Y			
1	2	3	4	5	6
878	458597.51	3181850.07	Аналитический метод	0.10	-
879	458597.19	3181849.69	Аналитический метод	0.10	-
880	458660.00	3181798.30	Аналитический метод	0.10	-
881	458663.37	3181795.51	Аналитический метод	0.10	-
882	458671.64	3181788.66	Аналитический метод	0.10	-
883	458757.01	3181717.94	Аналитический метод	0.10	-
884	458755.55	3181716.56	Аналитический метод	0.10	-
885	458764.08	3181707.54	Аналитический метод	0.10	-
886	458712.92	3181735.97	Аналитический метод	0.10	-
887	458713.69	3181737.44	Аналитический метод	0.10	-
888	458704.86	3181742.13	Аналитический метод	0.10	-
889	458700.18	3181733.29	Аналитический метод	0.10	-
890	458709.01	3181728.61	Аналитический метод	0.10	-
891	458710.07	3181730.61	Аналитический метод	0.10	-
892	458777.89	3181692.93	Аналитический метод	0.10	-
893	458780.01	3181690.69	Аналитический метод	0.10	-
894	458779.55	3181690.12	Аналитический метод	0.10	-
895	458783.61	3181686.88	Аналитический метод	0.10	-
896	458823.90	3181644.24	Аналитический метод	0.10	-
897	458833.48	3181630.49	Аналитический метод	0.10	-
898	458836.97	3181632.92	Аналитический метод	0.10	-
899	458905.89	3181538.84	Аналитический метод	0.10	-
900	458950.40	3181477.23	Аналитический метод	0.10	-
901	458950.81	3181477.53	Аналитический метод	0.10	-
902	458959.18	3181466.10	Аналитический метод	0.10	-
903	459041.73	3181353.41	Аналитический метод	0.10	-

2. Сведения о характерных точках границ публичного сервитута

Обозначение характерных точек границ	Координаты, м		Метод определения координат характерной точки	Средняя квадратическая погрешность положения характерной точки (Mt), м	Описание обозначения точки на местности (при наличии)
	X	Y			
1	2	3	4	5	6
904	459041.32	3181353.11	Аналитический метод	0.10	-
905	459098.06	3181275.67	Аналитический метод	0.10	-
906	459098.46	3181275.96	Аналитический метод	0.10	-
907	459189.40	3181151.82	Аналитический метод	0.10	-
908	459188.99	3181151.53	Аналитический метод	0.10	-
909	459245.69	3181074.06	Аналитический метод	0.10	-
910	459246.13	3181074.38	Аналитический метод	0.10	-
911	459325.54	3180965.97	Аналитический метод	0.10	-
912	459294.75	3180964.91	Аналитический метод	0.10	-
913	459294.91	3180960.86	Аналитический метод	0.10	-
914	459283.14	3180960.27	Аналитический метод	0.10	-
915	459278.08	3180960.01	Аналитический метод	0.10	-
916	459274.75	3180964.54	Аналитический метод	0.10	-
917	459260.58	3180954.11	Аналитический метод	0.10	-
918	459271.01	3180939.93	Аналитический метод	0.10	-
919	459277.81	3180944.94	Аналитический метод	0.10	-
920	459283.27	3180945.02	Аналитический метод	0.10	-
921	459295.44	3180945.22	Аналитический метод	0.10	-
922	459295.59	3180940.97	Аналитический метод	0.10	-
923	459342.19	3180942.57	Аналитический метод	0.10	-
924	459405.52	3180856.43	Аналитический метод	0.10	-
925	459405.69	3180856.56	Аналитический метод	0.10	-
926	459429.39	3180824.21	Аналитический метод	0.10	-
927	459408.88	3180765.67	Аналитический метод	0.10	-
928	459412.54	3180764.39	Аналитический метод	0.10	-
929	459385.41	3180687.04	Аналитический метод	0.10	-

2. Сведения о характерных точках границ публичного сервитута

Обозначение характерных точек границ	Координаты, м		Метод определения координат характерной точки	Средняя квадратическая погрешность положения характерной точки (Mt), м	Описание обозначения точки на местности (при наличии)
	X	Y			
1	2	3	4	5	6
930	459383.77	3180687.62	Аналитический метод	0.10	-
931	459378.08	3180671.39	Аналитический метод	0.10	-
932	459386.19	3180668.54	Аналитический метод	0.10	-
933	459394.31	3180665.69	Аналитический метод	0.10	-
934	459400.00	3180681.91	Аналитический метод	0.10	-
935	459398.50	3180682.45	Аналитический метод	0.10	-
936	459425.71	3180759.77	Аналитический метод	0.10	-
937	459429.45	3180758.46	Аналитический метод	0.10	-
938	459445.01	3180802.88	Аналитический метод	0.10	-
939	459502.90	3180723.85	Аналитический метод	0.10	-
940	459484.79	3180686.62	Аналитический метод	0.10	-
941	459589.11	3180635.88	Аналитический метод	0.10	-
942	459610.20	3180679.25	Аналитический метод	0.10	-
943	459751.39	3180684.90	Аналитический метод	0.10	-
944	459751.40	3180684.61	Аналитический метод	0.10	-
945	459806.13	3180686.57	Аналитический метод	0.10	-
946	459816.42	3180686.93	Аналитический метод	0.10	-
947	459827.93	3180687.35	Аналитический метод	0.10	-
948	459841.70	3180687.84	Аналитический метод	0.10	-
949	459847.34	3180688.07	Аналитический метод	0.10	-
950	459847.32	3180688.54	Аналитический метод	0.10	-
951	459856.69	3180688.87	Аналитический метод	0.10	-
952	459866.04	3180689.20	Аналитический метод	0.10	-
953	459866.16	3180683.84	Аналитический метод	0.10	-
954	459861.36	3180683.67	Аналитический метод	0.10	-
955	459862.11	3180662.68	Аналитический метод	0.10	-

2. Сведения о характерных точках границ публичного сервитута

Обозначение характерных точек границ	Координаты, м		Метод определения координат характерной точки	Средняя квадратическая погрешность положения характерной точки (Mt), м	Описание обозначения точки на местности (при наличии)
	X	Y			
1	2	3	4	5	6
956	459866.70	3180662.84	Аналитический метод	0.10	-
957	459867.15	3180644.74	Аналитический метод	0.10	-
958	459864.91	3180644.68	Аналитический метод	0.10	-
959	459865.10	3180634.73	Аналитический метод	0.10	-
960	459875.10	3180634.92	Аналитический метод	0.10	-
961	459874.91	3180644.92	Аналитический метод	0.10	-
962	459872.62	3180644.88	Аналитический метод	0.10	-
963	459872.14	3180663.04	Аналитический метод	0.10	-
964	459876.30	3180663.19	Аналитический метод	0.10	-
965	459875.55	3180684.17	Аналитический метод	0.10	-
966	459871.61	3180684.04	Аналитический метод	0.10	-
967	459871.49	3180689.40	Аналитический метод	0.10	-
968	460031.20	3180695.10	Аналитический метод	0.10	-
969	460031.22	3180694.60	Аналитический метод	0.10	-
970	460127.16	3180698.03	Аналитический метод	0.10	-
971	460127.14	3180698.53	Аналитический метод	0.10	-
972	460256.06	3180703.13	Аналитический метод	0.10	-
973	460256.08	3180702.63	Аналитический метод	0.10	-
974	460352.01	3180706.06	Аналитический метод	0.10	-
975	460352.00	3180706.56	Аналитический метод	0.10	-
976	460525.89	3180712.77	Аналитический метод	0.10	-
977	460525.91	3180712.27	Аналитический метод	0.10	-
978	460621.84	3180715.70	Аналитический метод	0.10	-
979	460621.82	3180716.20	Аналитический метод	0.10	-
980	460790.72	3180722.23	Аналитический метод	0.10	-
981	460790.74	3180721.73	Аналитический метод	0.10	-

2. Сведения о характерных точках границ публичного сервитута

Обозначение характерных точек границ	Координаты, м		Метод определения координат характерной точки	Средняя квадратическая погрешность положения характерной точки (Mt), м	Описание обозначения точки на местности (при наличии)
	X	Y			
1	2	3	4	5	6
982	460886.67	3180725.15	Аналитический метод	0.10	-
983	460886.66	3180725.65	Аналитический метод	0.10	-
984	461060.55	3180731.86	Аналитический метод	0.10	-
985	461060.56	3180731.36	Аналитический метод	0.10	-
986	461156.50	3180734.79	Аналитический метод	0.10	-
987	461156.48	3180735.29	Аналитический метод	0.10	-
988	461330.37	3180741.50	Аналитический метод	0.10	-
989	461330.39	3180741.00	Аналитический метод	0.10	-
990	461426.33	3180744.42	Аналитический метод	0.10	-
991	461426.31	3180744.92	Аналитический метод	0.10	-
992	461595.20	3180750.96	Аналитический метод	0.10	-
993	461595.22	3180750.46	Аналитический метод	0.10	-
994	461691.16	3180753.88	Аналитический метод	0.10	-
995	461691.15	3180754.25	Аналитический метод	0.10	-
996	461867.19	3180760.04	Аналитический метод	0.10	-
997	461898.73	3180742.98	Аналитический метод	0.10	-
998	462019.99	3180542.74	Аналитический метод	0.10	-
999	462019.65	3180542.54	Аналитический метод	0.10	-
1000	462069.29	3180460.37	Аналитический метод	0.10	-
1001	462069.72	3180460.63	Аналитический метод	0.10	-
1002	462175.38	3180286.16	Аналитический метод	0.10	-
1003	462174.95	3180285.90	Аналитический метод	0.10	-
1004	462224.68	3180203.79	Аналитический метод	0.10	-
1005	462225.11	3180204.05	Аналитический метод	0.10	-
1006	462325.63	3180038.05	Аналитический метод	0.10	-
1007	462325.21	3180037.79	Аналитический метод	0.10	-

2. Сведения о характерных точках границ публичного сервитута

Обозначение характерных точек границ	Координаты, м		Метод определения координат характерной точки	Средняя квадратическая погрешность положения характерной точки (Mt), м	Описание обозначения точки на местности (при наличии)
	X	Y			
1	2	3	4	5	6
1008	462374.93	3179955.68	Аналитический метод	0.10	-
1009	462375.36	3179955.94	Аналитический метод	0.10	-
1010	462470.75	3179798.43	Аналитический метод	0.10	-
1011	462470.32	3179798.17	Аналитический метод	0.10	-
1012	462520.05	3179716.06	Аналитический метод	0.10	-
1013	462520.48	3179716.31	Аналитический метод	0.10	-
1014	462620.96	3179550.39	Аналитический метод	0.10	-
1015	462620.53	3179550.13	Аналитический метод	0.10	-
1016	462670.26	3179468.01	Аналитический метод	0.10	-
1017	462670.69	3179468.27	Аналитический метод	0.10	-
1018	462755.65	3179327.98	Аналитический метод	0.10	-
1019	462755.22	3179327.72	Аналитический метод	0.10	-
1020	462804.92	3179245.59	Аналитический метод	0.10	-
1021	462805.38	3179245.87	Аналитический метод	0.10	-
1022	462861.04	3179153.95	Аналитический метод	0.10	-
1023	462860.28	3179153.01	Аналитический метод	0.10	-
36	462867.28	3179141.43	Аналитический метод	0.10	-
1024	462864.37	3179158.11	Аналитический метод	0.10	-
1025	462869.15	3179164.08	Аналитический метод	0.10	-
1026	462815.83	3179252.19	Аналитический метод	0.10	-
1027	462809.66	3179248.46	Аналитический метод	0.10	-
1024	462864.37	3179158.11	Аналитический метод	0.10	-
1028	462872.47	3179168.23	Аналитический метод	0.10	-
1029	462877.26	3179174.21	Аналитический метод	0.10	-
1030	462826.29	3179258.52	Аналитический метод	0.10	-
1031	462820.10	3179254.78	Аналитический метод	0.10	-

2. Сведения о характерных точках границ публичного сервитута

Обозначение характерных точек границ	Координаты, м		Метод определения координат характерной точки	Средняя квадратическая погрешность положения характерной точки (Mt), м	Описание обозначения точки на местности (при наличии)
	X	Y			
1	2	3	4	5	6
1028	462872.47	3179168.23	Аналитический метод	0.10	-
1032	462759.93	3179330.57	Аналитический метод	0.10	-
1033	462766.13	3179334.32	Аналитический метод	0.10	-
1034	462681.22	3179474.64	Аналитический метод	0.10	-
1035	462674.97	3179470.86	Аналитический метод	0.10	-
1032	462759.93	3179330.57	Аналитический метод	0.10	-
1036	462770.40	3179336.91	Аналитический метод	0.10	-
1037	462776.63	3179340.68	Аналитический метод	0.10	-
1038	462691.79	3179481.03	Аналитический метод	0.10	-
1039	462685.50	3179477.23	Аналитический метод	0.10	-
1036	462770.40	3179336.91	Аналитический метод	0.10	-
1040	462625.24	3179552.97	Аналитический метод	0.10	-
1041	462631.52	3179556.77	Аналитический метод	0.10	-
1042	462531.09	3179722.74	Аналитический метод	0.10	-
1043	462524.75	3179718.90	Аналитический метод	0.10	-
1040	462625.24	3179552.97	Аналитический метод	0.10	-
1044	462635.80	3179559.36	Аналитический метод	0.10	-
1045	462642.13	3179563.19	Аналитический метод	0.10	-
1046	462541.77	3179729.20	Аналитический метод	0.10	-
1047	462535.37	3179725.33	Аналитический метод	0.10	-
1044	462635.80	3179559.36	Аналитический метод	0.10	-
1048	462475.02	3179801.02	Аналитический метод	0.10	-
1049	462481.39	3179804.87	Аналитический метод	0.10	-
1050	462386.06	3179962.41	Аналитический метод	0.10	-
1051	462379.64	3179958.52	Аналитический метод	0.10	-
1048	462475.02	3179801.02	Аналитический метод	0.10	-

2. Сведения о характерных точках границ публичного сервитута

Обозначение характерных точек границ	Координаты, м		Метод определения координат характерной точки	Средняя квадратическая погрешность положения характерной точки (Mt), м	Описание обозначения точки на местности (при наличии)
	X	Y			
1	2	3	4	5	6
1052	462485.67	3179807.46	Аналитический метод	0.10	-
1053	462492.11	3179811.36	Аналитический метод	0.10	-
1054	462396.86	3179968.94	Аналитический метод	0.10	-
1055	462390.34	3179965.00	Аналитический метод	0.10	-
1052	462485.67	3179807.46	Аналитический метод	0.10	-
1056	462329.91	3180040.64	Аналитический метод	0.10	-
1057	462336.36	3180044.54	Аналитический метод	0.10	-
1058	462235.90	3180210.57	Аналитический метод	0.10	-
1059	462229.39	3180206.63	Аналитический метод	0.10	-
1056	462329.91	3180040.64	Аналитический метод	0.10	-
1060	462340.64	3180047.13	Аналитический метод	0.10	-
1061	462347.19	3180051.10	Аналитический метод	0.10	-
1062	462246.81	3180217.17	Аналитический метод	0.10	-
1063	462240.17	3180213.16	Аналитический метод	0.10	-
1060	462340.64	3180047.13	Аналитический метод	0.10	-
1064	462179.66	3180288.75	Аналитический метод	0.10	-
1065	462186.20	3180292.70	Аналитический метод	0.10	-
1066	462080.60	3180467.21	Аналитический метод	0.10	-
1067	462074.00	3180463.22	Аналитический метод	0.10	-
1064	462179.66	3180288.75	Аналитический метод	0.10	-
1068	462190.47	3180295.29	Аналитический метод	0.10	-
1069	462197.14	3180299.33	Аналитический метод	0.10	-
1070	462091.63	3180473.88	Аналитический метод	0.10	-
1071	462084.88	3180469.80	Аналитический метод	0.10	-
1068	462190.47	3180295.29	Аналитический метод	0.10	-
1072	462024.27	3180545.33	Аналитический метод	0.10	-

2. Сведения о характерных точках границ публичного сервитута

Обозначение характерных точек границ	Координаты, м		Метод определения координат характерной точки	Средняя квадратическая погрешность положения характерной точки (Mt), м	Описание обозначения точки на местности (при наличии)
	X	Y			
1	2	3	4	5	6
1073	462030.90	3180549.34	Аналитический метод	0.10	-
1074	461921.03	3180730.92	Аналитический метод	0.10	-
1075	461907.42	3180738.27	Аналитический метод	0.10	-
1072	462024.27	3180545.33	Аналитический метод	0.10	-
1076	462041.97	3180556.04	Аналитический метод	0.10	-
1077	461936.90	3180729.85	Аналитический метод	0.10	-
1078	461933.76	3180724.03	Аналитический метод	0.10	-
1079	461929.71	3180726.22	Аналитический метод	0.10	-
1080	462035.18	3180551.93	Аналитический метод	0.10	-
1076	462041.97	3180556.04	Аналитический метод	0.10	-
1081	461858.47	3180764.75	Аналитический метод	0.10	-
1082	461844.92	3180772.08	Аналитический метод	0.10	-
1083	461690.71	3180766.57	Аналитический метод	0.10	-
1084	461690.97	3180759.24	Аналитический метод	0.10	-
1081	461858.47	3180764.75	Аналитический метод	0.10	-
1085	461836.24	3180776.77	Аналитический метод	0.10	-
1086	461831.72	3180779.22	Аналитический метод	0.10	-
1087	461834.54	3180784.43	Аналитический метод	0.10	-
1088	461690.27	3180778.89	Аналитический метод	0.10	-
1089	461690.53	3180771.57	Аналитический метод	0.10	-
1085	461836.24	3180776.77	Аналитический метод	0.10	-
1090	461595.03	3180755.95	Аналитический метод	0.10	-
1091	461594.77	3180763.15	Аналитический метод	0.10	-
1092	461425.88	3180757.12	Аналитический метод	0.10	-
1093	461426.13	3180749.92	Аналитический метод	0.10	-
1090	461595.03	3180755.95	Аналитический метод	0.10	-

2. Сведения о характерных точках границ публичного сервитута

Обозначение характерных точек границ	Координаты, м		Метод определения координат характерной точки	Средняя квадратическая погрешность положения характерной точки (Mt), м	Описание обозначения точки на местности (при наличии)
	X	Y			
1	2	3	4	5	6
1094	461594.59	3180768.14	Аналитический метод	0.10	-
1095	461594.33	3180775.34	Аналитический метод	0.10	-
1096	461425.44	3180769.31	Аналитический метод	0.10	-
1097	461425.70	3180762.11	Аналитический метод	0.10	-
1094	461594.59	3180768.14	Аналитический метод	0.10	-
1098	461330.19	3180746.50	Аналитический метод	0.10	-
1099	461329.94	3180753.69	Аналитический метод	0.10	-
1100	461156.05	3180747.48	Аналитический метод	0.10	-
1101	461156.31	3180740.29	Аналитический метод	0.10	-
1098	461330.19	3180746.50	Аналитический метод	0.10	-
1102	461329.76	3180758.69	Аналитический метод	0.10	-
1103	461329.50	3180765.88	Аналитический метод	0.10	-
1104	461155.61	3180759.67	Аналитический метод	0.10	-
1105	461155.87	3180752.48	Аналитический метод	0.10	-
1102	461329.76	3180758.69	Аналитический метод	0.10	-
1106	461060.37	3180736.86	Аналитический метод	0.10	-
1107	461060.11	3180744.05	Аналитический метод	0.10	-
1108	460886.22	3180737.85	Аналитический метод	0.10	-
1109	460886.48	3180730.65	Аналитический метод	0.10	-
1106	461060.37	3180736.86	Аналитический метод	0.10	-
1110	461059.93	3180749.05	Аналитический метод	0.10	-
1111	461059.67	3180756.25	Аналитический метод	0.10	-
1112	460885.79	3180750.04	Аналитический метод	0.10	-
1113	460886.04	3180742.84	Аналитический метод	0.10	-
1110	461059.93	3180749.05	Аналитический метод	0.10	-
1114	460790.54	3180727.22	Аналитический метод	0.10	-

2. Сведения о характерных точках границ публичного сервитута

Обозначение характерных точек границ	Координаты, м		Метод определения координат характерной точки	Средняя квадратическая погрешность положения характерной точки (Mt), м	Описание обозначения точки на местности (при наличии)
	X	Y			
1	2	3	4	5	6
1115	460790.28	3180734.42	Аналитический метод	0.10	-
1116	460621.39	3180728.39	Аналитический метод	0.10	-
1117	460621.65	3180721.19	Аналитический метод	0.10	-
1114	460790.54	3180727.22	Аналитический метод	0.10	-
1118	460790.10	3180739.42	Аналитический метод	0.10	-
1119	460789.85	3180746.61	Аналитический метод	0.10	-
1120	460620.95	3180740.58	Аналитический метод	0.10	-
1121	460621.21	3180733.38	Аналитический метод	0.10	-
1118	460790.10	3180739.42	Аналитический метод	0.10	-
1122	460525.71	3180717.77	Аналитический метод	0.10	-
1123	460525.45	3180724.96	Аналитический метод	0.10	-
1124	460351.56	3180718.75	Аналитический метод	0.10	-
1125	460351.82	3180711.56	Аналитический метод	0.10	-
1122	460525.71	3180717.77	Аналитический метод	0.10	-
1126	460525.27	3180729.96	Аналитический метод	0.10	-
1127	460525.02	3180737.15	Аналитический метод	0.10	-
1128	460351.13	3180730.94	Аналитический метод	0.10	-
1129	460351.38	3180723.75	Аналитический метод	0.10	-
1126	460525.27	3180729.96	Аналитический метод	0.10	-
1130	460255.88	3180708.13	Аналитический метод	0.10	-
1131	460255.62	3180715.33	Аналитический метод	0.10	-
1132	460126.70	3180710.72	Аналитический метод	0.10	-
1133	460126.96	3180703.53	Аналитический метод	0.10	-
1130	460255.88	3180708.13	Аналитический метод	0.10	-
1134	460255.44	3180720.32	Аналитический метод	0.10	-
1135	460255.19	3180727.52	Аналитический метод	0.10	-

2. Сведения о характерных точках границ публичного сервитута

Обозначение характерных точек границ	Координаты, м		Метод определения координат характерной точки	Средняя квадратическая погрешность положения характерной точки (Mt), м	Описание обозначения точки на местности (при наличии)
	X	Y			
1	2	3	4	5	6
1136	460126.27	3180722.91	Аналитический метод	0.10	-
1137	460126.53	3180715.72	Аналитический метод	0.10	-
1134	460255.44	3180720.32	Аналитический метод	0.10	-
1138	460031.02	3180700.10	Аналитический метод	0.10	-
1139	460030.77	3180707.30	Аналитический метод	0.10	-
1140	459875.31	3180701.74	Аналитический метод	0.10	-
1141	459875.49	3180694.55	Аналитический метод	0.10	-
1138	460031.02	3180700.10	Аналитический метод	0.10	-
1142	460030.59	3180712.29	Аналитический метод	0.10	-
1143	460030.33	3180719.49	Аналитический метод	0.10	-
1144	459875.00	3180713.94	Аналитический метод	0.10	-
1145	459875.18	3180706.74	Аналитический метод	0.10	-
1142	460030.59	3180712.29	Аналитический метод	0.10	-
1146	459861.29	3180694.04	Аналитический метод	0.10	-
1147	459861.11	3180701.23	Аналитический метод	0.10	-
1148	459846.88	3180700.73	Аналитический метод	0.10	-
1149	459847.14	3180693.53	Аналитический метод	0.10	-
1146	459861.29	3180694.04	Аналитический метод	0.10	-
1150	459860.99	3180706.24	Аналитический метод	0.10	-
1151	459860.81	3180713.44	Аналитический метод	0.10	-
1152	459846.45	3180712.92	Аналитический метод	0.10	-
1153	459846.71	3180705.73	Аналитический метод	0.10	-
1150	459860.99	3180706.24	Аналитический метод	0.10	-
1154	459751.21	3180689.90	Аналитический метод	0.10	-
1155	459750.94	3180697.30	Аналитический метод	0.10	-
1156	459603.71	3180692.05	Аналитический метод	0.10	-

2. Сведения о характерных точках границ публичного сервитута

Обозначение характерных точек границ	Координаты, м		Метод определения координат характерной точки	Средняя квадратическая погрешность положения характерной точки (Mt), м	Описание обозначения точки на местности (при наличии)
	X	Y			
1	2	3	4	5	6
1157	459613.99	3180687.05	Аналитический метод	0.10	-
1158	459612.69	3180684.36	Аналитический метод	0.10	-
1154	459751.21	3180689.90	Аналитический метод	0.10	-
1159	459750.77	3180702.30	Аналитический метод	0.10	-
1160	459750.50	3180709.72	Аналитический метод	0.10	-
1161	459578.40	3180704.36	Аналитический метод	0.10	-
1162	459594.13	3180696.71	Аналитический метод	0.10	-
1159	459750.77	3180702.30	Аналитический метод	0.10	-
1163	459505.38	3180728.94	Аналитический метод	0.10	-
1164	459509.44	3180737.29	Аналитический метод	0.10	-
1165	459450.37	3180818.16	Аналитический метод	0.10	-
1166	459447.02	3180808.60	Аналитический метод	0.10	-
1163	459505.38	3180728.94	Аналитический метод	0.10	-
1167	459518.35	3180733.57	Аналитический метод	0.10	-
1168	459533.51	3180726.19	Аналитический метод	0.10	-
1169	459455.64	3180833.19	Аналитический метод	0.10	-
1170	459452.38	3180823.90	Аналитический метод	0.10	-
1167	459518.35	3180733.57	Аналитический метод	0.10	-
1171	459431.39	3180829.93	Аналитический метод	0.10	-
1172	459434.76	3180839.54	Аналитический метод	0.10	-
1173	459416.54	3180864.48	Аналитический метод	0.10	-
1174	459409.73	3180859.51	Аналитический метод	0.10	-
1171	459431.39	3180829.93	Аналитический метод	0.10	-
1175	459436.77	3180845.27	Аналитический метод	0.10	-
1176	459440.05	3180854.62	Аналитический метод	0.10	-
1177	459427.20	3180872.27	Аналитический метод	0.10	-

2. Сведения о характерных точках границ публичного сервитута

Обозначение характерных точек границ	Координаты, м		Метод определения координат характерной точки	Средняя квадратическая погрешность положения характерной точки (Mt), м	Описание обозначения точки на местности (при наличии)
	X	Y			
1	2	3	4	5	6
1178	459420.58	3180867.43	Аналитический метод	0.10	-
1175	459436.77	3180845.27	Аналитический метод	0.10	-
1179	459329.36	3180969.22	Аналитический метод	0.10	-
1180	459336.33	3180974.31	Аналитический метод	0.10	-
1181	459257.28	3181082.52	Аналитический метод	0.10	-
1182	459250.17	3181077.33	Аналитический метод	0.10	-
1179	459329.36	3180969.22	Аналитический метод	0.10	-
1183	459340.36	3180977.25	Аналитический метод	0.10	-
1184	459347.17	3180982.23	Аналитический метод	0.10	-
1185	459268.32	3181090.58	Аналитический метод	0.10	-
1186	459261.32	3181085.47	Аналитический метод	0.10	-
1183	459340.36	3180977.25	Аналитический метод	0.10	-
1187	459193.43	3181154.77	Аналитический метод	0.10	-
1188	459200.66	3181160.05	Аналитический метод	0.10	-
1189	459109.90	3181284.31	Аналитический метод	0.10	-
1190	459102.50	3181278.91	Аналитический метод	0.10	-
1187	459193.43	3181154.77	Аналитический метод	0.10	-
1191	459204.70	3181163.00	Аналитический метод	0.10	-
1192	459211.82	3181168.20	Аналитический метод	0.10	-
1193	459121.27	3181292.62	Аналитический метод	0.10	-
1194	459113.94	3181287.26	Аналитический метод	0.10	-
1191	459204.70	3181163.00	Аналитический метод	0.10	-
1195	459045.77	3181356.36	Аналитический метод	0.10	-
1196	459053.27	3181361.84	Аналитический метод	0.10	-
1197	458962.52	3181486.08	Аналитический метод	0.10	-
1198	458954.84	3181480.47	Аналитический метод	0.10	-

2. Сведения о характерных точках границ публичного сервитута

Обозначение характерных точек границ	Координаты, м		Метод определения координат характерной точки	Средняя квадратическая погрешность положения характерной точки (Mt), м	Описание обозначения точки на местности (при наличии)
	X	Y			
1	2	3	4	5	6
1195	459045.77	3181356.36	Аналитический метод	0.10	-
1199	459057.31	3181364.79	Аналитический метод	0.10	-
1200	459064.78	3181370.24	Аналитический метод	0.10	-
1201	458974.25	3181494.64	Аналитический метод	0.10	-
1202	458966.56	3181489.03	Аналитический метод	0.10	-
1199	459057.31	3181364.79	Аналитический метод	0.10	-
1203	458898.11	3181557.92	Аналитический метод	0.10	-
1204	458905.90	3181563.61	Аналитический метод	0.10	-
1205	458853.42	3181635.46	Аналитический метод	0.10	-
1206	458841.52	3181635.17	Аналитический метод	0.10	-
1203	458898.11	3181557.92	Аналитический метод	0.10	-
1207	458909.94	3181566.55	Аналитический метод	0.10	-
1208	458917.76	3181572.26	Аналитический метод	0.10	-
1209	458871.45	3181635.88	Аналитический метод	0.10	-
1210	458859.50	3181635.61	Аналитический метод	0.10	-
1207	458909.94	3181566.55	Аналитический метод	0.10	-
1211	458845.52	3181640.60	Аналитический метод	0.10	-
1212	458849.60	3181640.70	Аналитический метод	0.10	-
1213	458847.38	3181643.73	Аналитический метод	0.10	-
1214	458844.94	3181641.43	Аналитический метод	0.10	-
1211	458845.52	3181640.60	Аналитический метод	0.10	-
1215	458855.68	3181640.84	Аналитический метод	0.10	-
1216	458867.63	3181641.13	Аналитический метод	0.10	-
1217	458863.62	3181646.65	Аналитический метод	0.10	-
1218	458855.23	3181651.15	Аналитический метод	0.10	-
1219	458851.04	3181647.20	Аналитический метод	0.10	-

2. Сведения о характерных точках границ публичного сервитута

Обозначение характерных точек границ	Координаты, м		Метод определения координат характерной точки	Средняя квадратическая погрешность положения характерной точки (Mt), м	Описание обозначения точки на местности (при наличии)
	X	Y			
1	2	3	4	5	6
1215	458855.68	3181640.84	Аналитический метод	0.10	-
1220	458937.41	3181614.08	Аналитический метод	0.10	-
1221	458923.53	3181625.58	Аналитический метод	0.10	-
1222	458920.53	3181623.11	Аналитический метод	0.10	-
1220	458937.41	3181614.08	Аналитический метод	0.10	-
1223	458907.19	3181630.23	Аналитический метод	0.10	-
1224	458901.95	3181636.61	Аналитический метод	0.10	-
1225	458895.55	3181636.46	Аналитический метод	0.10	-
1223	458907.19	3181630.23	Аналитический метод	0.10	-
1226	458760.67	3181721.40	Аналитический метод	0.10	-
1227	458767.87	3181728.20	Аналитический метод	0.10	-
1228	458680.87	3181800.17	Аналитический метод	0.10	-
1229	458674.66	3181792.65	Аналитический метод	0.10	-
1226	458760.67	3181721.40	Аналитический метод	0.10	-
1230	458771.53	3181731.66	Аналитический метод	0.10	-
1231	458778.79	3181738.52	Аналитический метод	0.10	-
1232	458690.30	3181811.62	Аналитический метод	0.10	-
1233	458684.05	3181804.03	Аналитический метод	0.10	-
1230	458771.53	3181731.66	Аналитический метод	0.10	-
1234	458600.70	3181853.92	Аналитический метод	0.10	-
1235	458606.87	3181861.39	Аналитический метод	0.10	-
1236	458557.48	3181902.25	Аналитический метод	0.10	-
1237	458551.33	3181894.82	Аналитический метод	0.10	-
1234	458600.70	3181853.92	Аналитический метод	0.10	-
1238	458610.06	3181865.24	Аналитический метод	0.10	-
1239	458616.28	3181872.77	Аналитический метод	0.10	-

2. Сведения о характерных точках границ публичного сервитута

Обозначение характерных точек границ	Координаты, м		Метод определения координат характерной точки	Средняя квадратическая погрешность положения характерной точки (Mt), м	Описание обозначения точки на местности (при наличии)
	X	Y			
1	2	3	4	5	6
1240	458566.86	3181913.59	Аналитический метод	0.10	-
1241	458560.66	3181906.11	Аналитический метод	0.10	-
1238	458610.06	3181865.24	Аналитический метод	0.10	-
1242	458477.40	3181956.07	Аналитический метод	0.10	-
1243	458483.51	3181963.45	Аналитический метод	0.10	-
1244	458387.99	3182042.47	Аналитический метод	0.10	-
1245	458381.94	3182035.15	Аналитический метод	0.10	-
1242	458477.40	3181956.07	Аналитический метод	0.10	-
1246	458486.70	3181967.30	Аналитический метод	0.10	-
1247	458492.84	3181974.74	Аналитический метод	0.10	-
1248	458397.27	3182053.69	Аналитический метод	0.10	-
1249	458391.18	3182046.32	Аналитический метод	0.10	-
1246	458486.70	3181967.30	Аналитический метод	0.10	-
1250	458308.01	3182096.39	Аналитический метод	0.10	-
1251	458314.03	3182103.66	Аналитический метод	0.10	-
1252	458218.15	3182182.98	Аналитический метод	0.10	-
1253	458212.20	3182175.77	Аналитический метод	0.10	-
1250	458308.01	3182096.39	Аналитический метод	0.10	-
1254	458317.21	3182107.52	Аналитический метод	0.10	-
1255	458323.26	3182114.83	Аналитический метод	0.10	-
1256	458227.33	3182194.07	Аналитический метод	0.10	-
1257	458221.34	3182186.83	Аналитический метод	0.10	-
1254	458317.21	3182107.52	Аналитический метод	0.10	-
1258	458137.26	3182237.88	Аналитический метод	0.10	-
1259	458143.48	3182244.77	Аналитический метод	0.10	-
1260	458021.81	3182356.01	Аналитический метод	0.10	-

2. Сведения о характерных точках границ публичного сервитута

Обозначение характерных точек границ	Координаты, м		Метод определения координат характерной точки	Средняя квадратическая погрешность положения характерной точки (Mt), м	Описание обозначения точки на местности (при наличии)
	X	Y			
1	2	3	4	5	6
1261	458015.61	3182349.24	Аналитический метод	0.10	-
1258	458137.26	3182237.88	Аналитический метод	0.10	-
1262	458146.84	3182248.48	Аналитический метод	0.10	-
1263	458153.10	3182255.39	Аналитический метод	0.10	-
1264	458031.86	3182366.32	Аналитический метод	0.10	-
1265	458025.18	3182359.71	Аналитический метод	0.10	-
1262	458146.84	3182248.48	Аналитический метод	0.10	-
1266	457945.48	3182407.27	Аналитический метод	0.10	-
1267	457949.97	3182412.90	Аналитический метод	0.10	-
1268	457853.00	3182490.19	Аналитический метод	0.10	-
1269	457848.52	3182484.56	Аналитический метод	0.10	-
1266	457945.48	3182407.27	Аналитический метод	0.10	-
1270	457953.08	3182416.81	Аналитический метод	0.10	-
1271	457957.57	3182422.44	Аналитический метод	0.10	-
1272	457860.61	3182499.73	Аналитический метод	0.10	-
1273	457856.12	3182494.10	Аналитический метод	0.10	-
1270	457953.08	3182416.81	Аналитический метод	0.10	-
1274	457773.77	3182544.38	Аналитический метод	0.10	-
1275	457778.46	3182549.84	Аналитический метод	0.10	-
1276	457669.27	3182643.72	Аналитический метод	0.10	-
1277	457664.57	3182638.26	Аналитический метод	0.10	-
1274	457773.77	3182544.38	Аналитический метод	0.10	-
1278	457781.72	3182553.63	Аналитический метод	0.10	-
1279	457786.41	3182559.09	Аналитический метод	0.10	-
1280	457677.22	3182652.97	Аналитический метод	0.10	-
1281	457672.53	3182647.51	Аналитический метод	0.10	-

2. Сведения о характерных точках границ публичного сервитута

Обозначение характерных точек границ	Координаты, м		Метод определения координат характерной точки	Средняя квадратическая погрешность положения характерной точки (Mt), м	Описание обозначения точки на местности (при наличии)
	X	Y			
1	2	3	4	5	6
1278	457781.72	3182553.63	Аналитический метод	0.10	-
1282	457591.61	3182700.65	Аналитический метод	0.10	-
1283	457596.47	3182706.31	Аналитический метод	0.10	-
1284	457484.13	3182798.82	Аналитический метод	0.10	-
1285	457475.95	3182794.79	Аналитический метод	0.10	-
1282	457591.61	3182700.65	Аналитический метод	0.10	-
1286	457599.74	3182710.10	Аналитический метод	0.10	-
1287	457604.61	3182715.77	Аналитический метод	0.10	-
1288	457478.77	3182820.56	Аналитический метод	0.10	-
1289	457480.12	3182817.83	Аналитический метод	0.10	-
1290	457487.98	3182811.34	Аналитический метод	0.10	-
1291	457484.80	3182808.30	Аналитический метод	0.10	-
1292	457487.75	3182802.31	Аналитический метод	0.10	-
1286	457599.74	3182710.10	Аналитический метод	0.10	-
1293	457424.66	3182898.84	Аналитический метод	0.10	-
1294	457432.90	3182902.90	Аналитический метод	0.10	-
1295	457426.74	3183106.22	Аналитический метод	0.10	-
1296	457419.33	3183105.99	Аналитический метод	0.10	-
1293	457424.66	3182898.84	Аналитический метод	0.10	-
1297	457437.88	3182903.64	Аналитический метод	0.10	-
1298	457446.91	3182885.29	Аналитический метод	0.10	-
1299	457439.16	3183106.59	Аналитический метод	0.10	-
1300	457431.74	3183106.37	Аналитический метод	0.10	-
1297	457437.88	3182903.64	Аналитический метод	0.10	-
1301	457416.64	3183201.95	Аналитический метод	0.10	-
1302	457423.84	3183202.17	Аналитический метод	0.10	-

2. Сведения о характерных точках границ публичного сервитута

Обозначение характерных точек границ	Координаты, м		Метод определения координат характерной точки	Средняя квадратическая погрешность положения характерной точки (Mt), м	Описание обозначения точки на местности (при наличии)
	X	Y			
1	2	3	4	5	6
1303	457417.97	3183396.08	Аналитический метод	0.10	-
1304	457410.77	3183395.86	Аналитический метод	0.10	-
1301	457416.64	3183201.95	Аналитический метод	0.10	-
1305	457428.84	3183202.32	Аналитический метод	0.10	-
1306	457436.03	3183202.54	Аналитический метод	0.10	-
1307	457430.17	3183396.45	Аналитический метод	0.10	-
1308	457422.97	3183396.23	Аналитический метод	0.10	-
1305	457428.84	3183202.32	Аналитический метод	0.10	-
1309	457407.87	3183491.82	Аналитический метод	0.10	-
1310	457415.07	3183492.04	Аналитический метод	0.10	-
1311	457409.35	3183680.95	Аналитический метод	0.10	-
1312	457402.15	3183680.73	Аналитический метод	0.10	-
1309	457407.87	3183491.82	Аналитический метод	0.10	-
1313	457420.06	3183492.19	Аналитический метод	0.10	-
1314	457427.26	3183492.41	Аналитический метод	0.10	-
1315	457421.54	3183681.32	Аналитический метод	0.10	-
1316	457414.35	3183681.10	Аналитический метод	0.10	-
1313	457420.06	3183492.19	Аналитический метод	0.10	-
1317	457399.25	3183776.69	Аналитический метод	0.10	-
1318	457406.44	3183776.91	Аналитический метод	0.10	-
1319	457400.73	3183965.82	Аналитический метод	0.10	-
1320	457393.53	3183965.60	Аналитический метод	0.10	-
1317	457399.25	3183776.69	Аналитический метод	0.10	-
1321	457411.44	3183777.06	Аналитический метод	0.10	-
1322	457418.64	3183777.28	Аналитический метод	0.10	-
1323	457412.92	3183966.19	Аналитический метод	0.10	-

2. Сведения о характерных точках границ публичного сервитута

Обозначение характерных точек границ	Координаты, м		Метод определения координат характерной точки	Средняя квадратическая погрешность положения характерной точки (Mt), м	Описание обозначения точки на местности (при наличии)
	X	Y			
1	2	3	4	5	6
1324	457405.72	3183965.97	Аналитический метод	0.10	-
1321	457411.44	3183777.06	Аналитический метод	0.10	-
1325	457390.60	3184061.56	Аналитический метод	0.10	-
1326	457397.82	3184061.78	Аналитический метод	0.10	-
1327	457392.10	3184250.69	Аналитический метод	0.10	-
1328	457384.76	3184250.47	Аналитический метод	0.10	-
1325	457390.60	3184061.56	Аналитический метод	0.10	-
1329	457402.82	3184061.93	Аналитический метод	0.10	-
1330	457410.02	3184062.15	Аналитический метод	0.10	-
1331	457404.30	3184251.06	Аналитический метод	0.10	-
1332	457397.10	3184250.84	Аналитический метод	0.10	-
1329	457402.82	3184061.93	Аналитический метод	0.10	-
1333	457381.86	3184346.42	Аналитический метод	0.10	-
1334	457389.20	3184346.65	Аналитический метод	0.10	-
1335	457383.48	3184535.56	Аналитический метод	0.10	-
1336	457376.26	3184535.34	Аналитический метод	0.10	-
1333	457381.86	3184346.42	Аналитический метод	0.10	-
1337	457394.20	3184346.80	Аналитический метод	0.10	-
1338	457401.39	3184347.02	Аналитический метод	0.10	-
1339	457395.68	3184535.93	Аналитический метод	0.10	-
1340	457388.48	3184535.71	Аналитический метод	0.10	-
1337	457394.20	3184346.80	Аналитический метод	0.10	-
1341	457373.38	3184631.30	Аналитический метод	0.10	-
1342	457380.58	3184631.52	Аналитический метод	0.10	-
1343	457375.01	3184815.43	Аналитический метод	0.10	-
1344	457367.81	3184815.21	Аналитический метод	0.10	-

2. Сведения о характерных точках границ публичного сервитута

Обозначение характерных точек границ	Координаты, м		Метод определения координат характерной точки	Средняя квадратическая погрешность положения характерной точки (Mt), м	Описание обозначения точки на местности (при наличии)
	X	Y			
1	2	3	4	5	6
1341	457373.38	3184631.30	Аналитический метод	0.10	-
1345	457385.58	3184631.67	Аналитический метод	0.10	-
1346	457392.77	3184631.89	Аналитический метод	0.10	-
1347	457387.21	3184815.80	Аналитический метод	0.10	-
1348	457380.01	3184815.58	Аналитический метод	0.10	-
1345	457385.58	3184631.67	Аналитический метод	0.10	-
1349	457364.91	3184911.17	Аналитический метод	0.10	-
1350	457372.11	3184911.39	Аналитический метод	0.10	-
1351	457366.39	3185100.30	Аналитический метод	0.10	-
1352	457359.19	3185100.08	Аналитический метод	0.10	-
1349	457364.91	3184911.17	Аналитический метод	0.10	-
1353	457377.10	3184911.54	Аналитический метод	0.10	-
1354	457384.30	3184911.76	Аналитический метод	0.10	-
1355	457378.58	3185100.67	Аналитический метод	0.10	-
1356	457371.39	3185100.45	Аналитический метод	0.10	-
1353	457377.10	3184911.54	Аналитический метод	0.10	-
1357	457356.29	3185196.04	Аналитический метод	0.10	-
1358	457363.49	3185196.26	Аналитический метод	0.10	-
1359	457357.77	3185385.17	Аналитический метод	0.10	-
1360	457350.57	3185384.95	Аналитический метод	0.10	-
1357	457356.29	3185196.04	Аналитический метод	0.10	-
1361	457368.48	3185196.41	Аналитический метод	0.10	-
1362	457375.68	3185196.63	Аналитический метод	0.10	-
1363	457369.96	3185385.54	Аналитический метод	0.10	-
1364	457362.76	3185385.32	Аналитический метод	0.10	-
1361	457368.48	3185196.41	Аналитический метод	0.10	-

2. Сведения о характерных точках границ публичного сервитута

Обозначение характерных точек границ	Координаты, м		Метод определения координат характерной точки	Средняя квадратическая погрешность положения характерной точки (Mt), м	Описание обозначения точки на местности (при наличии)
	X	Y			
1	2	3	4	5	6
1365	457347.67	3185480.91	Аналитический метод	0.10	-
1366	457354.86	3185481.13	Аналитический метод	0.10	-
1367	457349.15	3185669.86	Аналитический метод	0.10	-
1368	457341.96	3185669.65	Аналитический метод	0.10	-
1365	457347.67	3185480.91	Аналитический метод	0.10	-
1369	457359.86	3185481.28	Аналитический метод	0.10	-
1370	457367.06	3185481.50	Аналитический метод	0.10	-
1371	457361.34	3185670.23	Аналитический метод	0.10	-
1372	457354.15	3185670.02	Аналитический метод	0.10	-
1369	457359.86	3185481.28	Аналитический метод	0.10	-
1373	457338.77	3185765.59	Аналитический метод	0.10	-
1374	457346.25	3185765.82	Аналитический метод	0.10	-
1375	457340.98	3185939.70	Аналитический метод	0.10	-
1376	457339.55	3185939.05	Аналитический метод	0.10	-
1377	457331.89	3185955.98	Аналитический метод	0.10	-
1373	457338.77	3185765.59	Аналитический метод	0.10	-
1378	457351.24	3185765.97	Аналитический метод	0.10	-
1379	457358.71	3185766.20	Аналитический метод	0.10	-
1380	457354.29	3185945.72	Аналитический метод	0.10	-
1381	457345.92	3185941.93	Аналитический метод	0.10	-
1378	457351.24	3185765.97	Аналитический метод	0.10	-
1382	457299.38	3186027.79	Аналитический метод	0.10	-
1383	457291.71	3186044.73	Аналитический метод	0.10	-
1384	457293.15	3186045.38	Аналитический метод	0.10	-
1385	457163.53	3186166.34	Аналитический метод	0.10	-
1386	457158.43	3186160.87	Аналитический метод	0.10	-

2. Сведения о характерных точках границ публичного сервитута

Обозначение характерных точек границ	Координаты, м		Метод определения координат характерной точки	Средняя квадратическая погрешность положения характерной точки (Mt), м	Описание обозначения точки на местности (при наличии)
	X	Y			
1	2	3	4	5	6
1382	457299.38	3186027.79	Аналитический метод	0.10	-
1387	457298.08	3186047.61	Аналитический метод	0.10	-
1388	457306.46	3186051.40	Аналитический метод	0.10	-
1389	457172.04	3186175.45	Аналитический метод	0.10	-
1390	457166.94	3186169.99	Аналитический метод	0.10	-
1387	457298.08	3186047.61	Аналитический метод	0.10	-
1391	457088.44	3186226.57	Аналитический метод	0.10	-
1392	457093.35	3186231.84	Аналитический метод	0.10	-
1393	456947.86	3186367.61	Аналитический метод	0.10	-
1394	456942.95	3186362.35	Аналитический метод	0.10	-
1391	457088.44	3186226.57	Аналитический метод	0.10	-
1395	457096.76	3186235.49	Аналитический метод	0.10	-
1396	457101.67	3186240.76	Аналитический метод	0.10	-
1397	456956.19	3186376.53	Аналитический метод	0.10	-
1398	456951.27	3186371.27	Аналитический метод	0.10	-
1395	457096.76	3186235.49	Аналитический метод	0.10	-
1399	456872.77	3186427.85	Аналитический метод	0.10	-
1400	456877.68	3186433.11	Аналитический метод	0.10	-
1401	456739.51	3186562.07	Аналитический метод	0.10	-
1402	456734.59	3186556.80	Аналитический метод	0.10	-
1399	456872.77	3186427.85	Аналитический метод	0.10	-
1403	456881.09	3186436.77	Аналитический метод	0.10	-
1404	456886.00	3186442.03	Аналитический метод	0.10	-
1405	456747.83	3186570.99	Аналитический метод	0.10	-
1406	456742.92	3186565.72	Аналитический метод	0.10	-
1403	456881.09	3186436.77	Аналитический метод	0.10	-

2. Сведения о характерных точках границ публичного сервитута

Обозначение характерных точек границ	Координаты, м		Метод определения координат характерной точки	Средняя квадратическая погрешность положения характерной точки (Mt), м	Описание обозначения точки на местности (при наличии)
	X	Y			
1	2	3	4	5	6
1407	456664.41	3186622.30	Аналитический метод	0.10	-
1408	456669.32	3186627.57	Аналитический метод	0.10	-
1409	456523.84	3186763.34	Аналитический метод	0.10	-
1410	456518.92	3186758.08	Аналитический метод	0.10	-
1407	456664.41	3186622.30	Аналитический метод	0.10	-
1411	456672.73	3186631.22	Аналитический метод	0.10	-
1412	456677.65	3186636.48	Аналитический метод	0.10	-
1413	456532.16	3186772.26	Аналитический метод	0.10	-
1414	456527.25	3186767.00	Аналитический метод	0.10	-
1411	456672.73	3186631.22	Аналитический метод	0.10	-
1415	456448.74	3186823.58	Аналитический метод	0.10	-
1416	456453.65	3186828.84	Аналитический метод	0.10	-
1417	456311.82	3186961.21	Аналитический метод	0.10	-
1418	456306.91	3186955.94	Аналитический метод	0.10	-
1415	456448.74	3186823.58	Аналитический метод	0.10	-
1419	456457.06	3186832.50	Аналитический метод	0.10	-
1420	456461.98	3186837.76	Аналитический метод	0.10	-
1421	456320.15	3186970.12	Аналитический метод	0.10	-
1422	456315.23	3186964.86	Аналитический метод	0.10	-
1419	456457.06	3186832.50	Аналитический метод	0.10	-
1423	456225.88	3187031.56	Аналитический метод	0.10	-
1424	456236.01	3187031.96	Аналитический метод	0.10	-
1425	456099.81	3187159.07	Аналитический метод	0.10	-
1426	456094.90	3187153.81	Аналитический метод	0.10	-
1423	456225.88	3187031.56	Аналитический метод	0.10	-
1427	456243.02	3187032.25	Аналитический метод	0.10	-

2. Сведения о характерных точках границ публичного сервитута

Обозначение характерных точек границ	Координаты, м		Метод определения координат характерной точки	Средняя квадратическая погрешность положения характерной точки (Mt), м	Описание обозначения точки на местности (при наличии)
	X	Y			
1	2	3	4	5	6
1428	456246.96	3187032.41	Аналитический метод	0.10	-
1429	456248.49	3187034.05	Аналитический метод	0.10	-
1430	456108.13	3187167.99	Аналитический метод	0.10	-
1431	456103.22	3187162.72	Аналитический метод	0.10	-
1427	456243.02	3187032.25	Аналитический метод	0.10	-
1432	456024.73	3187219.32	Аналитический метод	0.10	-
1433	456029.62	3187224.57	Аналитический метод	0.10	-
1434	455891.45	3187353.52	Аналитический метод	0.10	-
1435	455886.62	3187348.34	Аналитический метод	0.10	-
1432	456024.73	3187219.32	Аналитический метод	0.10	-
1436	456033.04	3187228.22	Аналитический метод	0.10	-
1437	456037.96	3187233.51	Аналитический метод	0.10	-
1438	455899.85	3187362.53	Аналитический метод	0.10	-
1439	455894.86	3187357.18	Аналитический метод	0.10	-
1436	456033.04	3187228.22	Аналитический метод	0.10	-
1440	455816.43	3187413.84	Аналитический метод	0.10	-
1441	455821.27	3187419.02	Аналитический метод	0.10	-
1442	455679.44	3187551.39	Аналитический метод	0.10	-
1443	455674.54	3187546.14	Аналитический метод	0.10	-
1440	455816.43	3187413.84	Аналитический метод	0.10	-
1444	455824.68	3187422.68	Аналитический метод	0.10	-
1445	455829.67	3187428.03	Аналитический метод	0.10	-
1446	455687.78	3187560.32	Аналитический метод	0.10	-
1447	455682.85	3187555.04	Аналитический метод	0.10	-
1444	455824.68	3187422.68	Аналитический метод	0.10	-
1448	455604.34	3187611.62	Аналитический метод	0.10	-

2. Сведения о характерных точках границ публичного сервитута

Обозначение характерных точек границ	Координаты, м		Метод определения координат характерной точки	Средняя квадратическая погрешность положения характерной точки (Mt), м	Описание обозначения точки на местности (при наличии)
	X	Y			
1	2	3	4	5	6
1449	455609.25	3187616.89	Аналитический метод	0.10	-
1450	455467.42	3187749.25	Аналитический метод	0.10	-
1451	455462.51	3187743.99	Аналитический метод	0.10	-
1448	455604.34	3187611.62	Аналитический метод	0.10	-
1452	455612.66	3187620.54	Аналитический метод	0.10	-
1453	455617.58	3187625.80	Аналитический метод	0.10	-
1454	455475.75	3187758.17	Аналитический метод	0.10	-
1455	455470.83	3187752.90	Аналитический метод	0.10	-
1452	455612.66	3187620.54	Аналитический метод	0.10	-
1456	455392.33	3187809.49	Аналитический метод	0.10	-
1457	455397.24	3187814.75	Аналитический метод	0.10	-
1458	455262.72	3187940.29	Аналитический метод	0.10	-
1459	455257.81	3187935.03	Аналитический метод	0.10	-
1456	455392.33	3187809.49	Аналитический метод	0.10	-
1460	455400.65	3187818.40	Аналитический метод	0.10	-
1461	455405.56	3187823.67	Аналитический метод	0.10	-
1462	455271.04	3187949.21	Аналитический метод	0.10	-
1463	455266.13	3187943.95	Аналитический метод	0.10	-
1460	455400.65	3187818.40	Аналитический метод	0.10	-
1464	455187.62	3188000.53	Аналитический метод	0.10	-
1465	455192.54	3188005.79	Аналитический метод	0.10	-
1466	455058.02	3188131.33	Аналитический метод	0.10	-
1467	455053.10	3188126.07	Аналитический метод	0.10	-
1464	455187.62	3188000.53	Аналитический метод	0.10	-
1468	455195.95	3188009.45	Аналитический метод	0.10	-
1469	455200.86	3188014.71	Аналитический метод	0.10	-

2. Сведения о характерных точках границ публичного сервитута

Обозначение характерных точек границ	Координаты, м		Метод определения координат характерной точки	Средняя квадратическая погрешность положения характерной точки (Mt), м	Описание обозначения точки на местности (при наличии)
	X	Y			
1	2	3	4	5	6
1470	455066.34	3188140.25	Аналитический метод	0.10	-
1471	455061.43	3188134.99	Аналитический метод	0.10	-
1468	455195.95	3188009.45	Аналитический метод	0.10	-
1472	454982.92	3188191.57	Аналитический метод	0.10	-
1473	454987.83	3188196.83	Аналитический метод	0.10	-
1474	454856.97	3188318.96	Аналитический метод	0.10	-
1475	454852.06	3188313.70	Аналитический метод	0.10	-
1472	454982.92	3188191.57	Аналитический метод	0.10	-
1476	454991.24	3188200.49	Аналитический метод	0.10	-
1477	454996.16	3188205.75	Аналитический метод	0.10	-
1478	454865.29	3188327.88	Аналитический метод	0.10	-
1479	454860.38	3188322.62	Аналитический метод	0.10	-
1476	454991.24	3188200.49	Аналитический метод	0.10	-
1480	454773.10	3188386.86	Аналитический метод	0.10	-
1481	454784.13	3188386.94	Аналитический метод	0.10	-
1482	454669.80	3188493.63	Аналитический метод	0.10	-
1483	454668.99	3188491.52	Аналитический метод	0.10	-
1484	454660.87	3188494.63	Аналитический метод	0.10	-
1485	454660.79	3188490.34	Аналитический метод	0.10	-
1480	454773.10	3188386.86	Аналитический метод	0.10	-
1486	454790.20	3188388.12	Аналитический метод	0.10	-
1487	454795.31	3188393.60	Аналитический метод	0.10	-
1488	454675.02	3188507.24	Аналитический метод	0.10	-
1489	454671.74	3188498.67	Аналитический метод	0.10	-
1486	454790.20	3188388.12	Аналитический метод	0.10	-
1490	454576.96	3188526.81	Аналитический метод	0.10	-

2. Сведения о характерных точках границ публичного сервитута

Обозначение характерных точек границ	Координаты, м		Метод определения координат характерной точки	Средняя квадратическая погрешность положения характерной точки (Mt), м	Описание обозначения точки на местности (при наличии)
	X	Y			
1	2	3	4	5	6
1491	454560.68	3188533.05	Аналитический метод	0.10	-
1492	454561.49	3188535.16	Аналитический метод	0.10	-
1493	454389.71	3188531.96	Аналитический метод	0.10	-
1494	454389.85	3188524.46	Аналитический метод	0.10	-
1490	454576.96	3188526.81	Аналитический метод	0.10	-
1495	454563.42	3188540.20	Аналитический метод	0.10	-
1496	454566.72	3188548.79	Аналитический метод	0.10	-
1497	454389.47	3188544.44	Аналитический метод	0.10	-
1498	454389.61	3188536.96	Аналитический метод	0.10	-
1495	454563.42	3188540.20	Аналитический метод	0.10	-
1499	454293.86	3188522.97	Аналитический метод	0.10	-
1500	454293.72	3188530.17	Аналитический метод	0.10	-
1501	454119.75	3188526.92	Аналитический метод	0.10	-
1502	454119.89	3188519.72	Аналитический метод	0.10	-
1499	454293.86	3188522.97	Аналитический метод	0.10	-
1503	454293.63	3188535.17	Аналитический метод	0.10	-
1504	454293.50	3188542.36	Аналитический метод	0.10	-
1505	454119.53	3188539.12	Аналитический метод	0.10	-
1506	454119.66	3188531.92	Аналитический метод	0.10	-
1503	454293.63	3188535.17	Аналитический метод	0.10	-
1507	454023.90	3188517.93	Аналитический метод	0.10	-
1508	454023.77	3188525.13	Аналитический метод	0.10	-
1509	453829.80	3188521.51	Аналитический метод	0.10	-
1510	453829.94	3188514.32	Аналитический метод	0.10	-
1507	454023.90	3188517.93	Аналитический метод	0.10	-
1511	454023.68	3188530.13	Аналитический метод	0.10	-

2. Сведения о характерных точках границ публичного сервитута

Обозначение характерных точек границ	Координаты, м		Метод определения координат характерной точки	Средняя квадратическая погрешность положения характерной точки (Mt), м	Описание обозначения точки на местности (при наличии)
	X	Y			
1	2	3	4	5	6
1512	454023.54	3188537.33	Аналитический метод	0.10	-
1513	453829.58	3188533.71	Аналитический метод	0.10	-
1514	453829.71	3188526.51	Аналитический метод	0.10	-
1511	454023.68	3188530.13	Аналитический метод	0.10	-
1515	453733.96	3188512.52	Аналитический метод	0.10	-
1516	453733.82	3188519.72	Аналитический метод	0.10	-
1517	453534.86	3188516.01	Аналитический метод	0.10	-
1518	453534.99	3188508.81	Аналитический метод	0.10	-
1515	453733.96	3188512.52	Аналитический метод	0.10	-
1519	453733.73	3188524.72	Аналитический метод	0.10	-
1520	453733.59	3188531.92	Аналитический метод	0.10	-
1521	453534.63	3188528.21	Аналитический метод	0.10	-
1522	453534.76	3188521.01	Аналитический метод	0.10	-
1519	453733.73	3188524.72	Аналитический метод	0.10	-
1523	453439.01	3188507.02	Аналитический метод	0.10	-
1524	453438.87	3188514.22	Аналитический метод	0.10	-
1525	453239.91	3188510.51	Аналитический метод	0.10	-
1526	453240.04	3188503.31	Аналитический метод	0.10	-
1523	453439.01	3188507.02	Аналитический метод	0.10	-
1527	453438.78	3188519.22	Аналитический метод	0.10	-
1528	453438.64	3188526.42	Аналитический метод	0.10	-
1529	453239.68	3188522.71	Аналитический метод	0.10	-
1530	453239.81	3188515.51	Аналитический метод	0.10	-
1527	453438.78	3188519.22	Аналитический метод	0.10	-
1531	453144.06	3188501.52	Аналитический метод	0.10	-
1532	453143.92	3188508.72	Аналитический метод	0.10	-

2. Сведения о характерных точках границ публичного сервитута

Обозначение характерных точек границ	Координаты, м		Метод определения координат характерной точки	Средняя квадратическая погрешность положения характерной точки (Mt), м	Описание обозначения точки на местности (при наличии)
	X	Y			
1	2	3	4	5	6
1533	452954.96	3188505.20	Аналитический метод	0.10	-
1534	452955.09	3188498.00	Аналитический метод	0.10	-
1531	453144.06	3188501.52	Аналитический метод	0.10	-
1535	453143.83	3188513.72	Аналитический метод	0.10	-
1536	453143.70	3188520.92	Аналитический метод	0.10	-
1537	452954.73	3188517.39	Аналитический метод	0.10	-
1538	452954.86	3188510.20	Аналитический метод	0.10	-
1535	453143.83	3188513.72	Аналитический метод	0.10	-
1539	452859.11	3188496.21	Аналитический метод	0.10	-
1540	452858.97	3188503.41	Аналитический метод	0.10	-
1541	452665.01	3188499.79	Аналитический метод	0.10	-
1542	452665.14	3188492.59	Аналитический метод	0.10	-
1539	452859.11	3188496.21	Аналитический метод	0.10	-
1543	452858.88	3188508.41	Аналитический метод	0.10	-
1544	452858.75	3188515.60	Аналитический метод	0.10	-
1545	452729.25	3188513.19	Аналитический метод	0.10	-
1546	452730.49	3188507.72	Аналитический метод	0.10	-
1547	452705.48	3188506.58	Аналитический метод	0.10	-
1548	452703.60	3188512.71	Аналитический метод	0.10	-
1549	452664.78	3188511.99	Аналитический метод	0.10	-
1550	452664.91	3188504.79	Аналитический метод	0.10	-
1543	452858.88	3188508.41	Аналитический метод	0.10	-
1551	452569.16	3188490.80	Аналитический метод	0.10	-
1552	452569.02	3188498.00	Аналитический метод	0.10	-
1553	452400.05	3188494.85	Аналитический метод	0.10	-
1554	452400.19	3188487.65	Аналитический метод	0.10	-

2. Сведения о характерных точках границ публичного сервитута

Обозначение характерных точек границ	Координаты, м		Метод определения координат характерной точки	Средняя квадратическая погрешность положения характерной точки (Mt), м	Описание обозначения точки на местности (при наличии)
	X	Y			
1	2	3	4	5	6
1551	452569.16	3188490.80	Аналитический метод	0.10	-
1555	452568.93	3188503.00	Аналитический метод	0.10	-
1556	452568.80	3188510.20	Аналитический метод	0.10	-
1557	452399.83	3188507.04	Аналитический метод	0.10	-
1558	452399.96	3188499.85	Аналитический метод	0.10	-
1555	452568.93	3188503.00	Аналитический метод	0.10	-
1559	452304.20	3188485.86	Аналитический метод	0.10	-
1560	452304.07	3188493.06	Аналитический метод	0.10	-
1561	452135.10	3188489.90	Аналитический метод	0.10	-
1562	452135.23	3188482.71	Аналитический метод	0.10	-
1559	452304.20	3188485.86	Аналитический метод	0.10	-
1563	452303.98	3188498.06	Аналитический метод	0.10	-
1564	452303.84	3188505.25	Аналитический метод	0.10	-
1565	452134.87	3188502.10	Аналитический метод	0.10	-
1566	452135.01	3188494.90	Аналитический метод	0.10	-
1563	452303.98	3188498.06	Аналитический метод	0.10	-
1567	452039.25	3188480.92	Аналитический метод	0.10	-
1568	452039.12	3188488.11	Аналитический метод	0.10	-
1569	451860.15	3188484.78	Аналитический метод	0.10	-
1570	451860.28	3188477.58	Аналитический метод	0.10	-
1567	452039.25	3188480.92	Аналитический метод	0.10	-
1571	452039.02	3188493.11	Аналитический метод	0.10	-
1572	452038.89	3188500.31	Аналитический метод	0.10	-
1573	451859.92	3188496.97	Аналитический метод	0.10	-
1574	451860.05	3188489.78	Аналитический метод	0.10	-
1571	452039.02	3188493.11	Аналитический метод	0.10	-

2. Сведения о характерных точках границ публичного сервитута

Обозначение характерных точек границ	Координаты, м		Метод определения координат характерной точки	Средняя квадратическая погрешность положения характерной точки (Mt), м	Описание обозначения точки на местности (при наличии)
	X	Y			
1	2	3	4	5	6
1575	451764.30	3188475.79	Аналитический метод	0.10	-
1576	451764.16	3188482.99	Аналитический метод	0.10	-
1577	451725.74	3188482.27	Аналитический метод	0.10	-
1578	451726.66	3188475.08	Аналитический метод	0.10	-
1575	451764.30	3188475.79	Аналитический метод	0.10	-
1579	451764.07	3188487.99	Аналитический метод	0.10	-
1580	451763.94	3188495.18	Аналитический метод	0.10	-
1581	451724.19	3188494.44	Аналитический метод	0.10	-
1582	451725.11	3188487.26	Аналитический метод	0.10	-
1579	451764.07	3188487.99	Аналитический метод	0.10	-
1583	451712.38	3188474.82	Аналитический метод	0.10	-
1584	451711.46	3188482.00	Аналитический метод	0.10	-
1585	451595.19	3188479.83	Аналитический метод	0.10	-
1586	451595.33	3188472.64	Аналитический метод	0.10	-
1583	451712.38	3188474.82	Аналитический метод	0.10	-
1587	451710.82	3188486.99	Аналитический метод	0.10	-
1588	451710.00	3188493.47	Аналитический метод	0.10	-
1589	451714.84	3188494.09	Аналитический метод	0.10	-
1590	451714.82	3188494.27	Аналитический метод	0.10	-
1591	451594.97	3188492.03	Аналитический метод	0.10	-
1592	451595.10	3188484.83	Аналитический метод	0.10	-
1587	451710.82	3188486.99	Аналитический метод	0.10	-
1593	451499.34	3188470.85	Аналитический метод	0.10	-
1594	451499.21	3188478.04	Аналитический метод	0.10	-
1595	451335.35	3188474.99	Аналитический метод	0.10	-
1596	451335.59	3188467.79	Аналитический метод	0.10	-

2. Сведения о характерных точках границ публичного сервитута

Обозначение характерных точек границ	Координаты, м		Метод определения координат характерной точки	Средняя квадратическая погрешность положения характерной точки (Mt), м	Описание обозначения точки на местности (при наличии)
	X	Y			
1	2	3	4	5	6
1593	451499.34	3188470.85	Аналитический метод	0.10	-
1597	451499.12	3188483.04	Аналитический метод	0.10	-
1598	451498.98	3188490.24	Аналитический метод	0.10	-
1599	451334.73	3188487.18	Аналитический метод	0.10	-
1600	451335.13	3188479.98	Аналитический метод	0.10	-
1597	451499.12	3188483.04	Аналитический метод	0.10	-
1601	451219.39	3188465.62	Аналитический метод	0.10	-
1602	451219.26	3188472.82	Аналитический метод	0.10	-
1603	451035.29	3188469.39	Аналитический метод	0.10	-
1604	451035.42	3188462.19	Аналитический метод	0.10	-
1601	451219.39	3188465.62	Аналитический метод	0.10	-
1605	451219.16	3188477.82	Аналитический метод	0.10	-
1606	451219.03	3188485.02	Аналитический метод	0.10	-
1607	451035.06	3188481.59	Аналитический метод	0.10	-
1608	451035.20	3188474.39	Аналитический метод	0.10	-
1605	451219.16	3188477.82	Аналитический метод	0.10	-
1609	450939.44	3188460.40	Аналитический метод	0.10	-
1610	450939.31	3188467.60	Аналитический метод	0.10	-
1611	450755.34	3188464.17	Аналитический метод	0.10	-
1612	450755.47	3188456.97	Аналитический метод	0.10	-
1609	450939.44	3188460.40	Аналитический метод	0.10	-
1613	450939.21	3188472.60	Аналитический метод	0.10	-
1614	450939.08	3188479.80	Аналитический метод	0.10	-
1615	450755.11	3188476.37	Аналитический метод	0.10	-
1616	450755.25	3188469.17	Аналитический метод	0.10	-
1613	450939.21	3188472.60	Аналитический метод	0.10	-

2. Сведения о характерных точках границ публичного сервитута

Обозначение характерных точек границ	Координаты, м		Метод определения координат характерной точки	Средняя квадратическая погрешность положения характерной точки (Mt), м	Описание обозначения точки на местности (при наличии)
	X	Y			
1	2	3	4	5	6
1617	450659.49	3188455.18	Аналитический метод	0.10	-
1618	450659.36	3188462.38	Аналитический метод	0.10	-
1619	450475.39	3188458.95	Аналитический метод	0.10	-
1620	450475.52	3188451.75	Аналитический метод	0.10	-
1617	450659.49	3188455.18	Аналитический метод	0.10	-
1621	450659.26	3188467.38	Аналитический метод	0.10	-
1622	450659.13	3188474.58	Аналитический метод	0.10	-
1623	450475.16	3188471.15	Аналитический метод	0.10	-
1624	450475.29	3188463.95	Аналитический метод	0.10	-
1621	450659.26	3188467.38	Аналитический метод	0.10	-
1625	450379.54	3188449.63	Аналитический метод	0.10	-
1626	450379.40	3188457.16	Аналитический метод	0.10	-
1627	450212.75	3188454.05	Аналитический метод	0.10	-
1628	450214.33	3188450.02	Аналитический метод	0.10	-
1629	450201.73	3188445.09	Аналитический метод	0.10	-
1625	450379.54	3188449.63	Аналитический метод	0.10	-
1630	450379.31	3188462.16	Аналитический метод	0.10	-
1631	450379.17	3188469.67	Аналитический метод	0.10	-
1632	450207.45	3188467.61	Аналитический метод	0.10	-
1633	450210.81	3188459.01	Аналитический метод	0.10	-
1630	450379.31	3188462.16	Аналитический метод	0.10	-
1634	450118.93	3188412.69	Аналитический метод	0.10	-
1635	450106.31	3188407.75	Аналитический метод	0.10	-
1636	450104.73	3188411.78	Аналитический метод	0.10	-
1637	449972.69	3188294.23	Аналитический метод	0.10	-
1638	449977.69	3188288.61	Аналитический метод	0.10	-

2. Сведения о характерных точках границ публичного сервитута

Обозначение характерных точек границ	Координаты, м		Метод определения координат характерной точки	Средняя квадратическая погрешность положения характерной точки (Mt), м	Описание обозначения точки на местности (при наличии)
	X	Y			
1	2	3	4	5	6
1634	450118.93	3188412.69	Аналитический метод	0.10	-
1639	450102.79	3188416.74	Аналитический метод	0.10	-
1640	450099.42	3188425.35	Аналитический метод	0.10	-
1641	449964.37	3188303.57	Аналитический метод	0.10	-
1642	449969.36	3188297.96	Аналитический метод	0.10	-
1639	450102.79	3188416.74	Аналитический метод	0.10	-
1643	449905.77	3188225.02	Аналитический метод	0.10	-
1644	449900.98	3188230.40	Аналитический метод	0.10	-
1645	449759.82	3188104.73	Аналитический метод	0.10	-
1646	449764.60	3188099.35	Аналитический метод	0.10	-
1643	449905.77	3188225.02	Аналитический метод	0.10	-
1647	449897.66	3188234.13	Аналитический метод	0.10	-
1648	449892.87	3188239.51	Аналитический метод	0.10	-
1649	449751.70	3188113.84	Аналитический метод	0.10	-
1650	449756.49	3188108.46	Аналитический метод	0.10	-
1647	449897.66	3188234.13	Аналитический метод	0.10	-
1651	449692.90	3188035.52	Аналитический метод	0.10	-
1652	449688.11	3188040.89	Аналитический метод	0.10	-
1653	449546.94	3187915.22	Аналитический метод	0.10	-
1654	449551.73	3187909.85	Аналитический метод	0.10	-
1651	449692.90	3188035.52	Аналитический метод	0.10	-
1655	449684.79	3188044.63	Аналитический метод	0.10	-
1656	449680.00	3188050.01	Аналитический метод	0.10	-
1657	449538.83	3187924.34	Аналитический метод	0.10	-
1658	449543.62	3187918.96	Аналитический метод	0.10	-
1655	449684.79	3188044.63	Аналитический метод	0.10	-

2. Сведения о характерных точках границ публичного сервитута

Обозначение характерных точек границ	Координаты, м		Метод определения координат характерной точки	Средняя квадратическая погрешность положения характерной точки (Mt), м	Описание обозначения точки на местности (при наличии)
	X	Y			
1	2	3	4	5	6
1659	449480.03	3187846.01	Аналитический метод	0.10	-
1660	449475.24	3187851.39	Аналитический метод	0.10	-
1661	449406.81	3187790.47	Аналитический метод	0.10	-
1662	449407.11	3187781.10	Аналитический метод	0.10	-
1659	449480.03	3187846.01	Аналитический метод	0.10	-
1663	449471.92	3187855.13	Аналитический метод	0.10	-
1664	449467.13	3187860.50	Аналитический метод	0.10	-
1665	449406.23	3187806.29	Аналитический метод	0.10	-
1666	449406.52	3187796.91	Аналитический метод	0.10	-
1663	449471.92	3187855.13	Аналитический метод	0.10	-
1667	449387.26	3187763.43	Аналитический метод	0.10	-
1668	449386.78	3187772.64	Аналитический метод	0.10	-
1669	449337.81	3187729.05	Аналитический метод	0.10	-
1670	449342.60	3187723.67	Аналитический метод	0.10	-
1667	449387.26	3187763.43	Аналитический метод	0.10	-
1671	449386.55	3187779.13	Аналитический метод	0.10	-
1672	449386.38	3187788.62	Аналитический метод	0.10	-
1673	449329.70	3187738.16	Аналитический метод	0.10	-
1674	449334.48	3187732.78	Аналитический метод	0.10	-
1671	449386.55	3187779.13	Аналитический метод	0.10	-
1675	449271.07	3187659.64	Аналитический метод	0.10	-
1676	449266.10	3187665.21	Аналитический метод	0.10	-
1677	449095.60	3187513.43	Аналитический метод	0.10	-
1678	449099.04	3187504.78	Аналитический метод	0.10	-
1675	449271.07	3187659.64	Аналитический метод	0.10	-
1679	449262.78	3187668.95	Аналитический метод	0.10	-

2. Сведения о характерных точках границ публичного сервитута

Обозначение характерных точек границ	Координаты, м		Метод определения координат характерной точки	Средняя квадратическая погрешность положения характерной точки (Mt), м	Описание обозначения точки на местности (при наличии)
	X	Y			
1	2	3	4	5	6
1680	449260.53	3187671.48	Аналитический метод	0.10	-
1681	449253.92	3187671.11	Аналитический метод	0.10	-
1682	449086.67	3187523.93	Аналитический метод	0.10	-
1683	449090.78	3187525.57	Аналитический метод	0.10	-
1684	449093.63	3187518.37	Аналитический метод	0.10	-
1679	449262.78	3187668.95	Аналитический метод	0.10	-
1685	448991.30	3187461.80	Аналитический метод	0.10	-
1686	448987.84	3187470.48	Аналитический метод	0.10	-
1687	448733.83	3187462.55	Аналитический метод	0.10	-
1688	448734.07	3187455.11	Аналитический метод	0.10	-
1685	448991.30	3187461.80	Аналитический метод	0.10	-
1689	448985.87	3187475.42	Аналитический метод	0.10	-
1690	448983.01	3187482.61	Аналитический метод	0.10	-
1691	448987.16	3187484.26	Аналитический метод	0.10	-
1692	448733.41	3187475.00	Аналитический метод	0.10	-
1693	448733.68	3187467.55	Аналитический метод	0.10	-
1689	448985.87	3187475.42	Аналитический метод	0.10	-
1694	448638.11	3187452.36	Аналитический метод	0.10	-
1695	448637.88	3187459.56	Аналитический метод	0.10	-
1696	448438.98	3187453.36	Аналитический метод	0.10	-
1697	448439.20	3187446.16	Аналитический метод	0.10	-
1694	448638.11	3187452.36	Аналитический метод	0.10	-
1698	448637.72	3187464.56	Аналитический метод	0.10	-
1699	448637.50	3187471.75	Аналитический метод	0.10	-
1700	448438.60	3187465.55	Аналитический метод	0.10	-
1701	448438.82	3187458.35	Аналитический метод	0.10	-

2. Сведения о характерных точках границ публичного сервитута

Обозначение характерных точек границ	Координаты, м		Метод определения координат характерной точки	Средняя квадратическая погрешность положения характерной точки (Mt), м	Описание обозначения точки на местности (при наличии)
	X	Y			
1	2	3	4	5	6
1698	448637.72	3187464.56	Аналитический метод	0.10	-
1702	448343.25	3187443.17	Аналитический метод	0.10	-
1703	448343.02	3187450.36	Аналитический метод	0.10	-
1704	448144.12	3187444.16	Аналитический метод	0.10	-
1705	448144.35	3187436.96	Аналитический метод	0.10	-
1702	448343.25	3187443.17	Аналитический метод	0.10	-
1706	448342.87	3187455.36	Аналитический метод	0.10	-
1707	448342.64	3187462.56	Аналитический метод	0.10	-
1708	448143.74	3187456.35	Аналитический метод	0.10	-
1709	448143.96	3187449.16	Аналитический метод	0.10	-
1706	448342.87	3187455.36	Аналитический метод	0.10	-
1710	448048.39	3187433.97	Аналитический метод	0.10	-
1711	448048.17	3187441.16	Аналитический метод	0.10	-
1712	447849.26	3187434.96	Аналитический метод	0.10	-
1713	447849.49	3187427.76	Аналитический метод	0.10	-
1710	448048.39	3187433.97	Аналитический метод	0.10	-
1714	448048.01	3187446.16	Аналитический метод	0.10	-
1715	448047.79	3187453.36	Аналитический метод	0.10	-
1716	447848.88	3187447.15	Аналитический метод	0.10	-
1717	447849.11	3187439.96	Аналитический метод	0.10	-
1714	448048.01	3187446.16	Аналитический метод	0.10	-
1718	447753.54	3187424.77	Аналитический метод	0.10	-
1719	447753.31	3187431.97	Аналитический метод	0.10	-
1720	447554.41	3187425.76	Аналитический метод	0.10	-
1721	447554.63	3187418.57	Аналитический метод	0.10	-
1718	447753.54	3187424.77	Аналитический метод	0.10	-

2. Сведения о характерных точках границ публичного сервитута

Обозначение характерных точек границ	Координаты, м		Метод определения координат характерной точки	Средняя квадратическая погрешность положения характерной точки (Mt), м	Описание обозначения точки на местности (при наличии)
	X	Y			
1	2	3	4	5	6
1722	447753.15	3187436.97	Аналитический метод	0.10	-
1723	447752.93	3187444.16	Аналитический метод	0.10	-
1724	447554.03	3187437.96	Аналитический метод	0.10	-
1725	447554.25	3187430.76	Аналитический метод	0.10	-
1722	447753.15	3187436.97	Аналитический метод	0.10	-
1726	447458.68	3187415.57	Аналитический метод	0.10	-
1727	447458.45	3187422.77	Аналитический метод	0.10	-
1728	447380.61	3187420.34	Аналитический метод	0.10	-
1729	447380.83	3187413.15	Аналитический метод	0.10	-
1726	447458.68	3187415.57	Аналитический метод	0.10	-
1730	447458.30	3187427.77	Аналитический метод	0.10	-
1731	447458.07	3187434.96	Аналитический метод	0.10	-
1732	447380.70	3187432.55	Аналитический метод	0.10	-
1733	447380.57	3187425.34	Аналитический метод	0.10	-
1730	447458.30	3187427.77	Аналитический метод	0.10	-
1734	447357.67	3187412.42	Аналитический метод	0.10	-
1735	447357.63	3187419.63	Аналитический метод	0.10	-
1736	447264.55	3187416.72	Аналитический метод	0.10	-
1737	447264.77	3187409.53	Аналитический метод	0.10	-
1734	447357.67	3187412.42	Аналитический метод	0.10	-
1738	447357.49	3187424.62	Аналитический метод	0.10	-
1739	447357.37	3187431.65	Аналитический метод	0.10	-
1740	447264.17	3187428.92	Аналитический метод	0.10	-
1741	447264.39	3187421.72	Аналитический метод	0.10	-
1738	447357.49	3187424.62	Аналитический метод	0.10	-
1742	447168.82	3187406.53	Аналитический метод	0.10	-

2. Сведения о характерных точках границ публичного сервитута

Обозначение характерных точек границ	Координаты, м		Метод определения координат характерной точки	Средняя квадратическая погрешность положения характерной точки (Mt), м	Описание обозначения точки на местности (при наличии)
	X	Y			
1	2	3	4	5	6
1743	447168.60	3187413.73	Аналитический метод	0.10	-
1744	446959.70	3187407.21	Аналитический метод	0.10	-
1745	446959.92	3187400.02	Аналитический метод	0.10	-
1742	447168.82	3187406.53	Аналитический метод	0.10	-
1746	447168.44	3187418.73	Аналитический метод	0.10	-
1747	447168.21	3187425.92	Аналитический метод	0.10	-
1748	446959.32	3187419.41	Аналитический метод	0.10	-
1749	446959.54	3187412.21	Аналитический метод	0.10	-
1746	447168.44	3187418.73	Аналитический метод	0.10	-
1750	446750.77	3187393.49	Аналитический метод	0.10	-
1751	446753.72	3187400.79	Аналитический метод	0.10	-
1752	446699.82	3187399.11	Аналитический метод	0.10	-
1753	446700.05	3187391.91	Аналитический метод	0.10	-
1750	446750.77	3187393.49	Аналитический метод	0.10	-
1754	446755.76	3187405.85	Аналитический метод	0.10	-
1755	446758.70	3187413.15	Аналитический метод	0.10	-
1756	446699.44	3187411.30	Аналитический метод	0.10	-
1757	446699.67	3187404.10	Аналитический метод	0.10	-
1754	446755.76	3187405.85	Аналитический метод	0.10	-
1758	446604.09	3187388.92	Аналитический метод	0.10	-
1759	446603.87	3187396.11	Аналитический метод	0.10	-
1760	446409.96	3187390.07	Аналитический метод	0.10	-
1761	446410.19	3187382.87	Аналитический метод	0.10	-
1758	446604.09	3187388.92	Аналитический метод	0.10	-
1762	446603.71	3187401.11	Аналитический метод	0.10	-
1763	446603.49	3187408.31	Аналитический метод	0.10	-

2. Сведения о характерных точках границ публичного сервитута

Обозначение характерных точек границ	Координаты, м		Метод определения координат характерной точки	Средняя квадратическая погрешность положения характерной точки (Mt), м	Описание обозначения точки на местности (при наличии)
	X	Y			
1	2	3	4	5	6
1764	446409.58	3187402.26	Аналитический метод	0.10	-
1765	446409.81	3187395.06	Аналитический метод	0.10	-
1762	446603.71	3187401.11	Аналитический метод	0.10	-
1766	446314.24	3187379.88	Аналитический метод	0.10	-
1767	446314.01	3187387.07	Аналитический метод	0.10	-
1768	446115.11	3187380.87	Аналитический метод	0.10	-
1769	446115.33	3187373.67	Аналитический метод	0.10	-
1766	446314.24	3187379.88	Аналитический метод	0.10	-
1770	446313.86	3187392.07	Аналитический метод	0.10	-
1771	446313.63	3187399.27	Аналитический метод	0.10	-
1772	446114.73	3187393.06	Аналитический метод	0.10	-
1773	446114.95	3187385.87	Аналитический метод	0.10	-
1770	446313.86	3187392.07	Аналитический метод	0.10	-
1774	446019.38	3187370.68	Аналитический метод	0.10	-
1775	446019.15	3187377.87	Аналитический метод	0.10	-
1776	445820.25	3187371.67	Аналитический метод	0.10	-
1777	445820.48	3187364.47	Аналитический метод	0.10	-
1774	446019.38	3187370.68	Аналитический метод	0.10	-
1778	446019.00	3187382.87	Аналитический метод	0.10	-
1779	446018.77	3187390.07	Аналитический метод	0.10	-
1780	445819.87	3187383.86	Аналитический метод	0.10	-
1781	445820.10	3187376.67	Аналитический метод	0.10	-
1778	446019.00	3187382.87	Аналитический метод	0.10	-
1782	445724.52	3187361.48	Аналитический метод	0.10	-
1783	445724.30	3187368.68	Аналитический метод	0.10	-
1784	445535.39	3187362.78	Аналитический метод	0.10	-

2. Сведения о характерных точках границ публичного сервитута

Обозначение характерных точек границ	Координаты, м		Метод определения координат характерной точки	Средняя квадратическая погрешность положения характерной точки (Mt), м	Описание обозначения точки на местности (при наличии)
	X	Y			
1	2	3	4	5	6
1785	445535.61	3187355.59	Аналитический метод	0.10	-
1782	445724.52	3187361.48	Аналитический метод	0.10	-
1786	445724.14	3187373.68	Аналитический метод	0.10	-
1787	445723.92	3187380.87	Аналитический метод	0.10	-
1788	445535.01	3187374.98	Аналитический метод	0.10	-
1789	445535.23	3187367.78	Аналитический метод	0.10	-
1786	445724.14	3187373.68	Аналитический метод	0.10	-
1790	445439.66	3187352.60	Аналитический метод	0.10	-
1791	445439.44	3187359.79	Аналитический метод	0.10	-
1792	445385.08	3187358.10	Аналитический метод	0.10	-
1793	445385.31	3187350.90	Аналитический метод	0.10	-
1790	445439.66	3187352.60	Аналитический метод	0.10	-
1794	445439.28	3187364.79	Аналитический метод	0.10	-
1795	445439.06	3187371.99	Аналитический метод	0.10	-
1796	445384.68	3187370.29	Аналитический метод	0.10	-
1797	445384.92	3187363.09	Аналитический метод	0.10	-
1794	445439.28	3187364.79	Аналитический метод	0.10	-
1798	445367.07	3187350.33	Аналитический метод	0.10	-
1799	445367.13	3187357.54	Аналитический метод	0.10	-
1800	445260.52	3187354.21	Аналитический метод	0.10	-
1801	445260.75	3187347.01	Аналитический метод	0.10	-
1798	445367.07	3187350.33	Аналитический метод	0.10	-
1802	445367.15	3187362.54	Аналитический метод	0.10	-
1803	445367.14	3187369.74	Аналитический метод	0.10	-
1804	445260.14	3187366.41	Аналитический метод	0.10	-
1805	445260.37	3187359.21	Аналитический метод	0.10	-

2. Сведения о характерных точках границ публичного сервитута

Обозначение характерных точек границ	Координаты, м		Метод определения координат характерной точки	Средняя квадратическая погрешность положения характерной точки (Mt), м	Описание обозначения точки на местности (при наличии)
	X	Y			
1	2	3	4	5	6
1802	445367.15	3187362.54	Аналитический метод	0.10	-
1806	445164.79	3187344.02	Аналитический метод	0.10	-
1807	445164.57	3187351.22	Аналитический метод	0.10	-
1808	444925.69	3187343.77	Аналитический метод	0.10	-
1809	444925.91	3187336.57	Аналитический метод	0.10	-
1806	445164.79	3187344.02	Аналитический метод	0.10	-
1810	445164.41	3187356.22	Аналитический метод	0.10	-
1811	445164.19	3187363.41	Аналитический метод	0.10	-
1812	444925.31	3187355.96	Аналитический метод	0.10	-
1813	444925.53	3187348.76	Аналитический метод	0.10	-
1810	445164.41	3187356.22	Аналитический метод	0.10	-
1814	444829.97	3187333.31	Аналитический метод	0.10	-
1815	444829.73	3187340.77	Аналитический метод	0.10	-
1816	444667.43	3187335.71	Аналитический метод	0.10	-
1817	444648.53	3187326.62	Аналитический метод	0.10	-
1814	444829.97	3187333.31	Аналитический метод	0.10	-
1818	444829.58	3187345.77	Аналитический метод	0.10	-
1819	444829.34	3187353.23	Аналитический метод	0.10	-
1820	444661.04	3187348.88	Аналитический метод	0.10	-
1821	444665.01	3187340.64	Аналитический метод	0.10	-
1818	444829.58	3187345.77	Аналитический метод	0.10	-
1822	451714.55	3188548.65	Аналитический метод	0.10	-
1823	451713.65	3188557.19	Аналитический метод	0.10	-
1824	451715.91	3188557.43	Аналитический метод	0.10	-
1825	451714.86	3188567.38	Аналитический метод	0.10	-
1826	451704.92	3188566.33	Аналитический метод	0.10	-

2. Сведения о характерных точках границ публичного сервитута

Обозначение характерных точек границ	Координаты, м		Метод определения координат характерной точки	Средняя квадратическая погрешность положения характерной точки (Mt), м	Описание обозначения точки на местности (при наличии)
	X	Y			
1	2	3	4	5	6
1827	451705.97	3188556.38	Аналитический метод	0.10	-
1828	451708.23	3188556.62	Аналитический метод	0.10	-
1829	451709.08	3188548.55	Аналитический метод	0.10	-
1822	451714.55	3188548.65	Аналитический метод	0.10	-
1830	444554.57	3187255.20	Аналитический метод	0.10	-
1831	444548.91	3187256.29	Аналитический метод	0.10	-
1832	444485.86	3187183.49	Аналитический метод	0.10	-
1833	444480.14	3187188.36	Аналитический метод	0.10	-
1834	444540.81	3187257.87	Аналитический метод	0.10	-
1835	444535.19	3187258.96	Аналитический метод	0.10	-
1836	444476.33	3187191.60	Аналитический метод	0.10	-
1837	444470.63	3187196.46	Аналитический метод	0.10	-
1838	444527.07	3187260.54	Аналитический метод	0.10	-
1839	444521.45	3187261.63	Аналитический метод	0.10	-
1840	444435.92	3187162.97	Аналитический метод	0.10	-
1841	444315.37	3187023.67	Аналитический метод	0.10	-
1842	444287.11	3187034.37	Аналитический метод	0.10	-
1843	444246.04	3186925.88	Аналитический метод	0.10	-
1844	444274.28	3186915.19	Аналитический метод	0.10	-
1845	444272.59	3186770.02	Аналитический метод	0.10	-
1846	444270.84	3186674.03	Аналитический метод	0.10	-
1847	444271.34	3186674.02	Аналитический метод	0.10	-
1848	444268.01	3186490.05	Аналитический метод	0.10	-
1849	444267.48	3186490.06	Аналитический метод	0.10	-
1850	444265.73	3186394.08	Аналитический метод	0.10	-
1851	444266.23	3186394.07	Аналитический метод	0.10	-

2. Сведения о характерных точках границ публичного сервитута

Обозначение характерных точек границ	Координаты, м		Метод определения координат характерной точки	Средняя квадратическая погрешность положения характерной точки (Mt), м	Описание обозначения точки на местности (при наличии)
	X	Y			
1	2	3	4	5	6
1852	444263.06	3186220.10	Аналитический метод	0.10	-
1853	444262.56	3186220.11	Аналитический метод	0.10	-
1854	444260.81	3186124.13	Аналитический метод	0.10	-
1855	444261.31	3186124.12	Аналитический метод	0.10	-
1856	444257.86	3185935.15	Аналитический метод	0.10	-
1857	444257.36	3185935.16	Аналитический метод	0.10	-
1858	444255.61	3185839.17	Аналитический метод	0.10	-
1859	444256.11	3185839.16	Аналитический метод	0.10	-
1860	444252.48	3185640.20	Аналитический метод	0.10	-
1861	444251.98	3185640.21	Аналитический метод	0.10	-
1862	444250.22	3185544.22	Аналитический метод	0.10	-
1863	444250.72	3185544.21	Аналитический метод	0.10	-
1864	444247.28	3185355.24	Аналитический метод	0.10	-
1865	444246.78	3185355.25	Аналитический метод	0.10	-
1866	444245.02	3185259.27	Аналитический метод	0.10	-
1867	444245.52	3185259.26	Аналитический метод	0.10	-
1868	444242.44	3185090.29	Аналитический метод	0.10	-
1869	444241.94	3185090.30	Аналитический метод	0.10	-
1870	444240.19	3184994.31	Аналитический метод	0.10	-
1871	444240.69	3184994.30	Аналитический метод	0.10	-
1872	444237.33	3184810.33	Аналитический метод	0.10	-
1873	444236.83	3184810.34	Аналитический метод	0.10	-
1874	444235.08	3184714.36	Аналитический метод	0.10	-
1875	444235.58	3184714.35	Аналитический метод	0.10	-
1876	444232.86	3184565.31	Аналитический метод	0.10	-
1877	444225.67	3184565.19	Аналитический метод	0.10	-

2. Сведения о характерных точках границ публичного сервитута

Обозначение характерных точек границ	Координаты, м		Метод определения координат характерной точки	Средняя квадратическая погрешность положения характерной точки (Mt), м	Описание обозначения точки на местности (при наличии)
	X	Y			
1	2	3	4	5	6
1878	444227.87	3184550.39	Аналитический метод	0.10	-
1879	444232.59	3184550.50	Аналитический метод	0.10	-
1880	444232.22	3184530.38	Аналитический метод	0.10	-
1881	444231.72	3184530.39	Аналитический метод	0.10	-
1882	444229.97	3184434.41	Аналитический метод	0.10	-
1883	444230.47	3184434.40	Аналитический метод	0.10	-
1884	444226.93	3184240.43	Аналитический метод	0.10	-
1885	444226.43	3184240.44	Аналитический метод	0.10	-
1886	444224.68	3184144.45	Аналитический метод	0.10	-
1887	444225.18	3184144.45	Аналитический метод	0.10	-
1888	444222.83	3184015.47	Аналитический метод	0.10	-
1889	444222.32	3184015.48	Аналитический метод	0.10	-
1890	444220.57	3183919.49	Аналитический метод	0.10	-
1891	444221.07	3183919.48	Аналитический метод	0.10	-
1892	444218.72	3183790.50	Аналитический метод	0.10	-
1893	444218.22	3183790.51	Аналитический метод	0.10	-
1894	444216.68	3183706.28	Аналитический метод	0.10	-
1895	444213.21	3183597.90	Аналитический метод	0.10	-
1896	444202.30	3183597.91	Аналитический метод	0.10	-
1897	444202.20	3183481.91	Аналитический метод	0.10	-
1898	444213.08	3183481.90	Аналитический метод	0.10	-
1899	444216.68	3183356.03	Аналитический метод	0.10	-
1900	444218.15	3183266.67	Аналитический метод	0.10	-
1901	444218.65	3183266.68	Аналитический метод	0.10	-
1902	444221.59	3183087.71	Аналитический метод	0.10	-
1903	444221.09	3183087.70	Аналитический метод	0.10	-

2. Сведения о характерных точках границ публичного сервитута

Обозначение характерных точек границ	Координаты, м		Метод определения координат характерной точки	Средняя квадратическая погрешность положения характерной точки (Mt), м	Описание обозначения точки на местности (при наличии)
	X	Y			
1	2	3	4	5	6
1904	444222.67	3182991.71	Аналитический метод	0.10	-
1905	444223.17	3182991.72	Аналитический метод	0.10	-
1906	444226.37	3182797.75	Аналитический метод	0.10	-
1907	444225.87	3182797.74	Аналитический метод	0.10	-
1908	444227.45	3182701.75	Аналитический метод	0.10	-
1909	444227.95	3182701.76	Аналитический метод	0.10	-
1910	444231.06	3182512.78	Аналитический метод	0.10	-
1911	444230.56	3182512.78	Аналитический метод	0.10	-
1912	444232.14	3182416.79	Аналитический метод	0.10	-
1913	444232.64	3182416.80	Аналитический метод	0.10	-
1914	444233.05	3182391.66	Аналитический метод	0.10	-
1915	444230.87	3182391.67	Аналитический метод	0.10	-
1916	444231.38	3182388.43	Аналитический метод	0.10	-
1917	444231.57	3182387.19	Аналитический метод	0.10	-
1918	444232.45	3182377.39	Аналитический метод	0.10	-
1919	444233.31	3182376.23	Аналитический метод	0.10	-
1920	444235.83	3182222.82	Аналитический метод	0.10	-
1921	444235.33	3182222.82	Аналитический метод	0.10	-
1922	444236.91	3182126.83	Аналитический метод	0.10	-
1923	444237.41	3182126.84	Аналитический метод	0.10	-
1924	444240.52	3181937.86	Аналитический метод	0.10	-
1925	444240.02	3181937.85	Аналитический метод	0.10	-
1926	444241.60	3181841.87	Аналитический метод	0.10	-
1927	444242.10	3181841.88	Аналитический метод	0.10	-
1928	444245.30	3181647.90	Аналитический метод	0.10	-
1929	444244.80	3181647.89	Аналитический метод	0.10	-

2. Сведения о характерных точках границ публичного сервитута

Обозначение характерных точек границ	Координаты, м		Метод определения координат характерной точки	Средняя квадратическая погрешность положения характерной точки (Mt), м	Описание обозначения точки на местности (при наличии)
	X	Y			
1	2	3	4	5	6
1930	444246.38	3181551.91	Аналитический метод	0.10	-
1931	444246.88	3181551.92	Аналитический метод	0.10	-
1932	444249.58	3181387.94	Аналитический метод	0.10	-
1933	444249.08	3181387.93	Аналитический метод	0.10	-
1934	444250.66	3181291.94	Аналитический метод	0.10	-
1935	444251.16	3181291.95	Аналитический метод	0.10	-
1936	444254.02	3181117.97	Аналитический метод	0.10	-
1937	444253.52	3181117.97	Аналитический метод	0.10	-
1938	444255.10	3181021.98	Аналитический метод	0.10	-
1939	444255.60	3181021.99	Аналитический метод	0.10	-
1940	444255.90	3181003.78	Аналитический метод	0.10	-
1941	444260.84	3181007.31	Аналитический метод	0.10	-
1942	444260.60	3181022.07	Аналитический метод	0.10	-
1943	444267.80	3181022.19	Аналитический метод	0.10	-
1944	444267.96	3181012.63	Аналитический метод	0.10	-
1945	444272.89	3181016.63	Аналитический метод	0.10	-
1946	444272.80	3181022.27	Аналитический метод	0.10	-
1947	444280.00	3181022.39	Аналитический метод	0.10	-
1948	444280.04	3181019.80	Аналитический метод	0.10	-
1949	444282.66	3181020.23	Аналитический метод	0.10	-
1950	444285.08	3181017.80	Аналитический метод	0.10	-
1951	444285.01	3181022.37	Аналитический метод	0.10	-
1952	444285.50	3181022.48	Аналитический метод	0.10	-
1953	444283.92	3181118.47	Аналитический метод	0.10	-
1954	444283.42	3181118.46	Аналитический метод	0.10	-
1955	444280.55	3181292.43	Аналитический метод	0.10	-

2. Сведения о характерных точках границ публичного сервитута

Обозначение характерных точек границ	Координаты, м		Метод определения координат характерной точки	Средняя квадратическая погрешность положения характерной точки (Mt), м	Описание обозначения точки на местности (при наличии)
	X	Y			
1	2	3	4	5	6
1956	444281.05	3181292.44	Аналитический метод	0.10	-
1957	444279.47	3181388.43	Аналитический метод	0.10	-
1958	444278.97	3181388.42	Аналитический метод	0.10	-
1959	444276.27	3181552.40	Аналитический метод	0.10	-
1960	444276.77	3181552.41	Аналитический метод	0.10	-
1961	444275.19	3181648.39	Аналитический метод	0.10	-
1962	444274.69	3181648.39	Аналитический метод	0.10	-
1963	444271.50	3181842.36	Аналитический метод	0.10	-
1964	444272.00	3181842.37	Аналитический метод	0.10	-
1965	444270.42	3181938.35	Аналитический метод	0.10	-
1966	444269.92	3181938.35	Аналитический метод	0.10	-
1967	444266.81	3182127.32	Аналитический метод	0.10	-
1968	444267.31	3182127.33	Аналитический метод	0.10	-
1969	444265.73	3182223.32	Аналитический метод	0.10	-
1970	444265.23	3182223.31	Аналитический метод	0.10	-
1971	444262.70	3182376.71	Аналитический метод	0.10	-
1972	444274.30	3182376.91	Аналитический метод	0.10	-
1973	444274.05	3182392.04	Аналитический метод	0.10	-
1974	444262.45	3182391.85	Аналитический метод	0.10	-
1975	444262.04	3182417.28	Аналитический метод	0.10	-
1976	444262.54	3182417.29	Аналитический метод	0.10	-
1977	444260.95	3182513.28	Аналитический метод	0.10	-
1978	444260.45	3182513.27	Аналитический метод	0.10	-
1979	444257.34	3182702.24	Аналитический метод	0.10	-
1980	444257.84	3182702.25	Аналитический метод	0.10	-
1981	444256.26	3182798.24	Аналитический метод	0.10	-

2. Сведения о характерных точках границ публичного сервитута

Обозначение характерных точек границ	Координаты, м		Метод определения координат характерной точки	Средняя квадратическая погрешность положения характерной точки (Mt), м	Описание обозначения точки на местности (при наличии)
	X	Y			
1	2	3	4	5	6
1982	444255.76	3182798.23	Аналитический метод	0.10	-
1983	444252.57	3182992.20	Аналитический метод	0.10	-
1984	444253.07	3182992.21	Аналитический метод	0.10	-
1985	444251.49	3183088.21	Аналитический метод	0.10	-
1986	444250.99	3183088.19	Аналитический метод	0.10	-
1987	444248.04	3183267.17	Аналитический метод	0.10	-
1988	444248.54	3183267.17	Аналитический метод	0.10	-
1989	444247.10	3183355.09	Аналитический метод	0.10	-
1990	444246.60	3183481.87	Аналитический метод	0.10	-
1991	444255.40	3183481.86	Аналитический метод	0.10	-
1992	444255.50	3183597.86	Аналитический метод	0.10	-
1993	444246.61	3183597.87	Аналитический метод	0.10	-
1994	444247.08	3183705.91	Аналитический метод	0.10	-
1995	444248.61	3183789.96	Аналитический метод	0.10	-
1996	444248.13	3183789.97	Аналитический метод	0.10	-
1997	444250.47	3183918.95	Аналитический метод	0.10	-
1998	444250.97	3183918.94	Аналитический метод	0.10	-
1999	444252.72	3184014.92	Аналитический метод	0.10	-
2000	444252.22	3184014.93	Аналитический метод	0.10	-
2001	444254.58	3184143.91	Аналитический метод	0.10	-
2002	444255.08	3184143.90	Аналитический метод	0.10	-
2003	444256.23	3184207.31	Аналитический метод	0.10	-
2004	444268.80	3184201.25	Аналитический метод	0.10	-
2005	444278.84	3184196.40	Аналитический метод	0.10	-
2006	444289.76	3184192.20	Аналитический метод	0.10	-
2007	444289.93	3184201.44	Аналитический метод	0.10	-

2. Сведения о характерных точках границ публичного сервитута

Обозначение характерных точек границ	Координаты, м		Метод определения координат характерной точки	Средняя квадратическая погрешность положения характерной точки (Mt), м	Описание обозначения точки на местности (при наличии)
	X	Y			
1	2	3	4	5	6
2008	444256.39	3184215.98	Аналитический метод	0.10	-
2009	444256.83	3184239.88	Аналитический метод	0.10	-
2010	444256.33	3184239.89	Аналитический метод	0.10	-
2011	444259.87	3184433.86	Аналитический метод	0.10	-
2012	444260.37	3184433.85	Аналитический метод	0.10	-
2013	444262.12	3184529.84	Аналитический метод	0.10	-
2014	444261.62	3184529.84	Аналитический метод	0.10	-
2015	444262.01	3184551.29	Аналитический метод	0.10	-
2016	444273.22	3184551.62	Аналитический метод	0.10	-
2017	444273.45	3184564.47	Аналитический метод	0.10	-
2018	444262.26	3184564.99	Аналитический метод	0.10	-
2019	444264.98	3184713.81	Аналитический метод	0.10	-
2020	444265.48	3184713.81	Аналитический метод	0.10	-
2021	444267.23	3184809.79	Аналитический метод	0.10	-
2022	444266.73	3184809.80	Аналитический метод	0.10	-
2023	444270.08	3184993.77	Аналитический метод	0.10	-
2024	444270.58	3184993.76	Аналитический метод	0.10	-
2025	444272.34	3185089.74	Аналитический метод	0.10	-
2026	444271.85	3185089.75	Аналитический метод	0.10	-
2027	444274.92	3185258.72	Аналитический метод	0.10	-
2028	444275.42	3185258.71	Аналитический метод	0.10	-
2029	444276.38	3185311.47	Аналитический метод	0.10	-
2030	444310.20	3185311.98	Аналитический метод	0.10	-
2031	444310.27	3185316.60	Аналитический метод	0.10	-
2032	444276.46	3185315.83	Аналитический метод	0.10	-
2033	444277.17	3185354.70	Аналитический метод	0.10	-

2. Сведения о характерных точках границ публичного сервитута

Обозначение характерных точек границ	Координаты, м		Метод определения координат характерной точки	Средняя квадратическая погрешность положения характерной точки (Mt), м	Описание обозначения точки на местности (при наличии)
	X	Y			
1	2	3	4	5	6
2034	444276.67	3185354.71	Аналитический метод	0.10	-
2035	444280.12	3185543.68	Аналитический метод	0.10	-
2036	444280.62	3185543.67	Аналитический метод	0.10	-
2037	444282.37	3185639.65	Аналитический метод	0.10	-
2038	444281.87	3185639.66	Аналитический метод	0.10	-
2039	444285.50	3185838.63	Аналитический метод	0.10	-
2040	444286.00	3185838.62	Аналитический метод	0.10	-
2041	444287.75	3185934.60	Аналитический метод	0.10	-
2042	444287.25	3185934.61	Аналитический метод	0.10	-
2043	444290.70	3186123.58	Аналитический метод	0.10	-
2044	444291.20	3186123.57	Аналитический метод	0.10	-
2045	444292.95	3186219.55	Аналитический метод	0.10	-
2046	444292.45	3186219.56	Аналитический метод	0.10	-
2047	444295.63	3186393.53	Аналитический метод	0.10	-
2048	444296.13	3186393.53	Аналитический метод	0.10	-
2049	444297.88	3186489.51	Аналитический метод	0.10	-
2050	444297.38	3186489.52	Аналитический метод	0.10	-
2051	444300.73	3186673.49	Аналитический метод	0.10	-
2052	444301.23	3186673.48	Аналитический метод	0.10	-
2053	444302.98	3186769.46	Аналитический метод	0.10	-
2054	444307.25	3186937.30	Аналитический метод	0.10	-
2055	444325.42	3186985.30	Аналитический метод	0.10	-
2056	444458.30	3187143.91	Аналитический метод	0.10	-
1830	444554.57	3187255.20	Аналитический метод	0.10	-
2057	444423.67	3187110.35	Аналитический метод	0.10	-
2058	444417.89	3187115.28	Аналитический метод	0.10	-

2. Сведения о характерных точках границ публичного сервитута

Обозначение характерных точек границ	Координаты, м		Метод определения координат характерной точки	Средняя квадратическая погрешность положения характерной точки (Mt), м	Описание обозначения точки на местности (при наличии)
	X	Y			
1	2	3	4	5	6
2059	444333.89	3187016.66	Аналитический метод	0.10	-
2060	444336.87	3187015.53	Аналитический метод	0.10	-
2061	444330.80	3186999.51	Аналитический метод	0.10	-
2057	444423.67	3187110.35	Аналитический метод	0.10	-
2062	444414.08	3187118.52	Аналитический метод	0.10	-
2063	444408.31	3187123.43	Аналитический метод	0.10	-
2064	444320.35	3187021.79	Аналитический метод	0.10	-
2065	444328.92	3187018.54	Аналитический метод	0.10	-
2062	444414.08	3187118.52	Аналитический метод	0.10	-
2066	444301.88	3186923.11	Аналитический метод	0.10	-
2067	444295.80	3186907.05	Аналитический метод	0.10	-
2068	444292.82	3186908.18	Аналитический метод	0.10	-
2069	444290.29	3186769.69	Аналитический метод	0.10	-
2070	444297.86	3186769.56	Аналитический метод	0.10	-
2066	444301.88	3186923.11	Аналитический метод	0.10	-
2071	444287.85	3186910.06	Аналитический метод	0.10	-
2072	444279.26	3186913.31	Аналитический метод	0.10	-
2073	444277.72	3186769.92	Аналитический метод	0.10	-
2074	444285.29	3186769.79	Аналитический метод	0.10	-
2071	444287.85	3186910.06	Аналитический метод	0.10	-
2075	444295.73	3186673.58	Аналитический метод	0.10	-
2076	444288.54	3186673.71	Аналитический метод	0.10	-
2077	444285.18	3186489.74	Аналитический метод	0.10	-
2078	444292.38	3186489.61	Аналитический метод	0.10	-
2075	444295.73	3186673.58	Аналитический метод	0.10	-
2079	444283.54	3186673.80	Аналитический метод	0.10	-

2. Сведения о характерных точках границ публичного сервитута

Обозначение характерных точек границ	Координаты, м		Метод определения координат характерной точки	Средняя квадратическая погрешность положения характерной точки (Mt), м	Описание обозначения точки на местности (при наличии)
	X	Y			
1	2	3	4	5	6
2080	444276.34	3186673.93	Аналитический метод	0.10	-
2081	444272.98	3186489.96	Аналитический метод	0.10	-
2082	444280.18	3186489.83	Аналитический метод	0.10	-
2079	444283.54	3186673.80	Аналитический метод	0.10	-
2083	444290.63	3186393.63	Аналитический метод	0.10	-
2084	444283.43	3186393.76	Аналитический метод	0.10	-
2085	444280.25	3186219.79	Аналитический метод	0.10	-
2086	444287.45	3186219.65	Аналитический метод	0.10	-
2083	444290.63	3186393.63	Аналитический метод	0.10	-
2087	444278.43	3186393.85	Аналитический метод	0.10	-
2088	444271.23	3186393.98	Аналитический метод	0.10	-
2089	444268.06	3186220.01	Аналитический метод	0.10	-
2090	444275.26	3186219.88	Аналитический метод	0.10	-
2087	444278.43	3186393.85	Аналитический метод	0.10	-
2091	444285.70	3186123.67	Аналитический метод	0.10	-
2092	444278.50	3186123.80	Аналитический метод	0.10	-
2093	444275.05	3185934.83	Аналитический метод	0.10	-
2094	444282.25	3185934.70	Аналитический метод	0.10	-
2091	444285.70	3186123.67	Аналитический метод	0.10	-
2095	444273.50	3186123.89	Аналитический метод	0.10	-
2096	444266.30	3186124.02	Аналитический метод	0.10	-
2097	444262.86	3185935.06	Аналитический метод	0.10	-
2098	444270.06	3185934.92	Аналитический метод	0.10	-
2095	444273.50	3186123.89	Аналитический метод	0.10	-
2099	444280.50	3185838.72	Аналитический метод	0.10	-
2100	444273.30	3185838.85	Аналитический метод	0.10	-

2. Сведения о характерных точках границ публичного сервитута

Обозначение характерных точек границ	Координаты, м		Метод определения координат характерной точки	Средняя квадратическая погрешность положения характерной точки (Mt), м	Описание обозначения точки на местности (при наличии)
	X	Y			
1	2	3	4	5	6
2101	444269.67	3185639.88	Аналитический метод	0.10	-
2102	444276.87	3185639.75	Аналитический метод	0.10	-
2099	444280.50	3185838.72	Аналитический метод	0.10	-
2103	444268.30	3185838.94	Аналитический метод	0.10	-
2104	444261.11	3185839.07	Аналитический метод	0.10	-
2105	444257.47	3185640.11	Аналитический метод	0.10	-
2106	444264.67	3185639.97	Аналитический метод	0.10	-
2103	444268.30	3185838.94	Аналитический метод	0.10	-
2107	444275.12	3185543.77	Аналитический метод	0.10	-
2108	444267.92	3185543.90	Аналитический метод	0.10	-
2109	444264.47	3185354.93	Аналитический метод	0.10	-
2110	444271.67	3185354.80	Аналитический метод	0.10	-
2107	444275.12	3185543.77	Аналитический метод	0.10	-
2111	444262.92	3185543.99	Аналитический метод	0.10	-
2112	444255.72	3185544.12	Аналитический метод	0.10	-
2113	444252.27	3185355.15	Аналитический метод	0.10	-
2114	444259.47	3185355.02	Аналитический метод	0.10	-
2111	444262.92	3185543.99	Аналитический метод	0.10	-
2115	444269.92	3185258.81	Аналитический метод	0.10	-
2116	444262.72	3185258.95	Аналитический метод	0.10	-
2117	444259.64	3185089.97	Аналитический метод	0.10	-
2118	444266.84	3185089.84	Аналитический метод	0.10	-
2115	444269.92	3185258.81	Аналитический метод	0.10	-
2119	444257.72	3185259.04	Аналитический метод	0.10	-
2120	444250.52	3185259.17	Аналитический метод	0.10	-
2121	444247.44	3185090.20	Аналитический метод	0.10	-

2. Сведения о характерных точках границ публичного сервитута

Обозначение характерных точек границ	Координаты, м		Метод определения координат характерной точки	Средняя квадратическая погрешность положения характерной точки (Mt), м	Описание обозначения точки на местности (при наличии)
	X	Y			
1	2	3	4	5	6
2122	444254.64	3185090.07	Аналитический метод	0.10	-
2119	444257.72	3185259.04	Аналитический метод	0.10	-
2123	444265.08	3184993.86	Аналитический метод	0.10	-
2124	444257.89	3184993.99	Аналитический метод	0.10	-
2125	444254.53	3184810.02	Аналитический метод	0.10	-
2126	444261.73	3184809.89	Аналитический метод	0.10	-
2123	444265.08	3184993.86	Аналитический метод	0.10	-
2127	444252.89	3184994.08	Аналитический метод	0.10	-
2128	444245.69	3184994.21	Аналитический метод	0.10	-
2129	444242.33	3184810.24	Аналитический метод	0.10	-
2130	444249.53	3184810.11	Аналитический метод	0.10	-
2127	444252.89	3184994.08	Аналитический метод	0.10	-
2131	444259.98	3184713.91	Аналитический метод	0.10	-
2132	444252.78	3184714.04	Аналитический метод	0.10	-
2133	444250.07	3184565.43	Аналитический метод	0.10	-
2134	444257.26	3184565.17	Аналитический метод	0.10	-
2131	444259.98	3184713.91	Аналитический метод	0.10	-
2135	444247.78	3184714.13	Аналитический метод	0.10	-
2136	444240.58	3184714.26	Аналитический метод	0.10	-
2137	444237.86	3184565.40	Аналитический метод	0.10	-
2138	444245.07	3184565.52	Аналитический метод	0.10	-
2135	444247.78	3184714.13	Аналитический метод	0.10	-
2139	444257.01	3184551.14	Аналитический метод	0.10	-
2140	444249.80	3184550.93	Аналитический метод	0.10	-
2141	444249.42	3184530.07	Аналитический метод	0.10	-
2142	444256.62	3184529.94	Аналитический метод	0.10	-

2. Сведения о характерных точках границ публичного сервитута

Обозначение характерных точек границ	Координаты, м		Метод определения координат характерной точки	Средняя квадратическая погрешность положения характерной точки (Mt), м	Описание обозначения точки на местности (при наличии)
	X	Y			
1	2	3	4	5	6
2139	444257.01	3184551.14	Аналитический метод	0.10	-
2143	444244.80	3184550.80	Аналитический метод	0.10	-
2144	444237.59	3184550.62	Аналитический метод	0.10	-
2145	444237.22	3184530.29	Аналитический метод	0.10	-
2146	444244.42	3184530.16	Аналитический метод	0.10	-
2143	444244.80	3184550.80	Аналитический метод	0.10	-
2147	444254.87	3184433.95	Аналитический метод	0.10	-
2148	444247.67	3184434.08	Аналитический метод	0.10	-
2149	444244.13	3184240.12	Аналитический метод	0.10	-
2150	444251.33	3184239.98	Аналитический метод	0.10	-
2147	444254.87	3184433.95	Аналитический метод	0.10	-
2151	444242.67	3184434.17	Аналитический метод	0.10	-
2152	444235.47	3184434.31	Аналитический метод	0.10	-
2153	444231.93	3184240.34	Аналитический метод	0.10	-
2154	444239.13	3184240.21	Аналитический метод	0.10	-
2151	444242.67	3184434.17	Аналитический метод	0.10	-
2155	444249.58	3184144.00	Аналитический метод	0.10	-
2156	444242.38	3184144.13	Аналитический метод	0.10	-
2157	444240.02	3184015.15	Аналитический метод	0.10	-
2158	444247.22	3184015.02	Аналитический метод	0.10	-
2155	444249.58	3184144.00	Аналитический метод	0.10	-
2159	444237.38	3184144.22	Аналитический метод	0.10	-
2160	444230.18	3184144.35	Аналитический метод	0.10	-
2161	444227.82	3184015.38	Аналитический метод	0.10	-
2162	444235.02	3184015.24	Аналитический метод	0.10	-
2159	444237.38	3184144.22	Аналитический метод	0.10	-

2. Сведения о характерных точках границ публичного сервитута					
Обозначение характерных точек границ	Координаты, м		Метод определения координат характерной точки	Средняя квадратическая погрешность положения характерной точки (Mt), м	Описание обозначения точки на местности (при наличии)
	X	Y			
1	2	3	4	5	6
2163	444245.47	3183919.04	Аналитический метод	0.10	-
2164	444238.27	3183919.17	Аналитический метод	0.10	-
2165	444235.92	3183790.19	Аналитический метод	0.10	-
2166	444243.11	3183790.06	Аналитический метод	0.10	-
2163	444245.47	3183919.04	Аналитический метод	0.10	-
2167	444233.27	3183919.26	Аналитический метод	0.10	-
2168	444226.07	3183919.39	Аналитический метод	0.10	-
2169	444223.72	3183790.41	Аналитический метод	0.10	-
2170	444230.92	3183790.28	Аналитический метод	0.10	-
2167	444233.27	3183919.26	Аналитический метод	0.10	-
2171	444242.03	3183694.06	Аналитический метод	0.10	-
2172	444234.17	3183694.21	Аналитический метод	0.10	-
2173	444232.41	3183597.88	Аналитический метод	0.10	-
2174	444241.61	3183597.88	Аналитический метод	0.10	-
2171	444242.03	3183694.06	Аналитический метод	0.10	-
2175	444229.17	3183694.30	Аналитический метод	0.10	-
2176	444221.30	3183694.44	Аналитический метод	0.10	-
2177	444218.21	3183597.90	Аналитический метод	0.10	-
2178	444227.41	3183597.89	Аналитический метод	0.10	-
2175	444229.17	3183694.30	Аналитический метод	0.10	-
2179	444241.58	3183481.88	Аналитический метод	0.10	-
2180	444232.31	3183481.88	Аналитический метод	0.10	-
2181	444234.26	3183362.95	Аналитический метод	0.10	-
2182	444242.06	3183363.08	Аналитический метод	0.10	-
2179	444241.58	3183481.88	Аналитический метод	0.10	-
2183	444227.31	3183481.89	Аналитический метод	0.10	-

2. Сведения о характерных точках границ публичного сервитута

Обозначение характерных точек границ	Координаты, м		Метод определения координат характерной точки	Средняя квадратическая погрешность положения характерной точки (Mt), м	Описание обозначения точки на местности (при наличии)
	X	Y			
1	2	3	4	5	6
2184	444218.03	3183481.90	Аналитический метод	0.10	-
2185	444221.47	3183362.74	Аналитический метод	0.10	-
2186	444229.27	3183362.87	Аналитический метод	0.10	-
2183	444227.31	3183481.89	Аналитический метод	0.10	-
2187	444243.04	3183267.08	Аналитический метод	0.10	-
2188	444235.84	3183266.97	Аналитический метод	0.10	-
2189	444238.79	3183087.99	Аналитический метод	0.10	-
2190	444245.99	3183088.11	Аналитический метод	0.10	-
2187	444243.04	3183267.08	Аналитический метод	0.10	-
2191	444230.85	3183266.88	Аналитический метод	0.10	-
2192	444223.65	3183266.77	Аналитический метод	0.10	-
2193	444226.59	3183087.79	Аналитический метод	0.10	-
2194	444233.79	3183087.91	Аналитический метод	0.10	-
2191	444230.85	3183266.88	Аналитический метод	0.10	-
2195	444247.57	3182992.12	Аналитический метод	0.10	-
2196	444240.37	3182992.00	Аналитический метод	0.10	-
2197	444243.56	3182798.03	Аналитический метод	0.10	-
2198	444250.76	3182798.15	Аналитический метод	0.10	-
2195	444247.57	3182992.12	Аналитический метод	0.10	-
2199	444235.37	3182991.92	Аналитический метод	0.10	-
2200	444228.17	3182991.80	Аналитический метод	0.10	-
2201	444231.37	3182797.83	Аналитический метод	0.10	-
2202	444238.57	3182797.95	Аналитический метод	0.10	-
2199	444235.37	3182991.92	Аналитический метод	0.10	-
2203	444252.34	3182702.16	Аналитический метод	0.10	-
2204	444245.15	3182702.04	Аналитический метод	0.10	-

2. Сведения о характерных точках границ публичного сервитута

Обозначение характерных точек границ	Координаты, м		Метод определения координат характерной точки	Средняя квадратическая погрешность положения характерной точки (Mt), м	Описание обозначения точки на местности (при наличии)
	X	Y			
1	2	3	4	5	6
2205	444248.26	3182513.07	Аналитический метод	0.10	-
2206	444255.46	3182513.19	Аналитический метод	0.10	-
2203	444252.34	3182702.16	Аналитический метод	0.10	-
2207	444240.15	3182701.96	Аналитический метод	0.10	-
2208	444232.95	3182701.84	Аналитический метод	0.10	-
2209	444236.06	3182512.87	Аналитический метод	0.10	-
2210	444243.26	3182512.99	Аналитический метод	0.10	-
2207	444240.15	3182701.96	Аналитический метод	0.10	-
2211	444257.04	3182417.20	Аналитический метод	0.10	-
2212	444249.84	3182417.08	Аналитический метод	0.10	-
2213	444250.26	3182391.65	Аналитический метод	0.10	-
2214	444257.45	3182391.76	Аналитический метод	0.10	-
2211	444257.04	3182417.20	Аналитический метод	0.10	-
2215	444244.84	3182417.00	Аналитический метод	0.10	-
2216	444237.64	3182416.88	Аналитический метод	0.10	-
2217	444238.05	3182391.64	Аналитический метод	0.10	-
2218	444245.26	3182391.61	Аналитический метод	0.10	-
2215	444244.84	3182417.00	Аналитический метод	0.10	-
2219	444257.70	3182376.63	Аналитический метод	0.10	-
2220	444250.50	3182376.51	Аналитический метод	0.10	-
2221	444253.03	3182223.11	Аналитический метод	0.10	-
2222	444260.23	3182223.23	Аналитический метод	0.10	-
2219	444257.70	3182376.63	Аналитический метод	0.10	-
2223	444245.51	3182376.43	Аналитический метод	0.10	-
2224	444238.31	3182376.31	Аналитический метод	0.10	-
2225	444240.83	3182222.91	Аналитический метод	0.10	-

2. Сведения о характерных точках границ публичного сервитута

Обозначение характерных точек границ	Координаты, м		Метод определения координат характерной точки	Средняя квадратическая погрешность положения характерной точки (Mt), м	Описание обозначения точки на местности (при наличии)
	X	Y			
1	2	3	4	5	6
2226	444248.03	3182223.02	Аналитический метод	0.10	-
2223	444245.51	3182376.43	Аналитический метод	0.10	-
2227	444261.81	3182127.24	Аналитический метод	0.10	-
2228	444254.61	3182127.12	Аналитический метод	0.10	-
2229	444257.72	3181938.15	Аналитический метод	0.10	-
2230	444264.92	3181938.26	Аналитический метод	0.10	-
2227	444261.81	3182127.24	Аналитический метод	0.10	-
2231	444249.61	3182127.04	Аналитический метод	0.10	-
2232	444242.41	3182126.92	Аналитический метод	0.10	-
2233	444245.52	3181937.95	Аналитический метод	0.10	-
2234	444252.72	3181938.06	Аналитический метод	0.10	-
2231	444249.61	3182127.04	Аналитический метод	0.10	-
2235	444266.50	3181842.28	Аналитический метод	0.10	-
2236	444259.30	3181842.16	Аналитический метод	0.10	-
2237	444262.50	3181648.19	Аналитический метод	0.10	-
2238	444269.69	3181648.30	Аналитический метод	0.10	-
2235	444266.50	3181842.28	Аналитический метод	0.10	-
2239	444254.30	3181842.08	Аналитический метод	0.10	-
2240	444247.10	3181841.96	Аналитический метод	0.10	-
2241	444250.30	3181647.98	Аналитический метод	0.10	-
2242	444257.50	3181648.10	Аналитический метод	0.10	-
2239	444254.30	3181842.08	Аналитический метод	0.10	-
2243	444271.27	3181552.32	Аналитический метод	0.10	-
2244	444264.08	3181552.20	Аналитический метод	0.10	-
2245	444266.78	3181388.22	Аналитический метод	0.10	-
2246	444273.97	3181388.34	Аналитический метод	0.10	-

2. Сведения о характерных точках границ публичного сервитута

Обозначение характерных точек границ	Координаты, м		Метод определения координат характерной точки	Средняя квадратическая погрешность положения характерной точки (Mt), м	Описание обозначения точки на местности (при наличии)
	X	Y			
1	2	3	4	5	6
2243	444271.27	3181552.32	Аналитический метод	0.10	-
2247	444259.08	3181552.12	Аналитический метод	0.10	-
2248	444251.88	3181552.00	Аналитический метод	0.10	-
2249	444254.58	3181388.02	Аналитический метод	0.10	-
2250	444261.78	3181388.14	Аналитический метод	0.10	-
2247	444259.08	3181552.12	Аналитический метод	0.10	-
2251	444275.55	3181292.35	Аналитический метод	0.10	-
2252	444268.36	3181292.23	Аналитический метод	0.10	-
2253	444271.22	3181118.26	Аналитический метод	0.10	-
2254	444278.42	3181118.38	Аналитический метод	0.10	-
2251	444275.55	3181292.35	Аналитический метод	0.10	-
2255	444263.36	3181292.15	Аналитический метод	0.10	-
2256	444256.16	3181292.03	Аналитический метод	0.10	-
2257	444259.02	3181118.06	Аналитический метод	0.10	-
2258	444266.22	3181118.17	Аналитический метод	0.10	-
2255	444263.36	3181292.15	Аналитический метод	0.10	-
2259	444286.15	3180962.94	Аналитический метод	0.10	-
2260	444280.96	3180964.16	Аналитический метод	0.10	-
2261	444282.52	3180870.59	Аналитический метод	0.10	-
2262	444282.19	3180870.64	Аналитический метод	0.10	-
2263	444278.61	3180838.34	Аналитический метод	0.10	-
2264	444275.83	3180838.29	Аналитический метод	0.10	-
2265	444273.73	3180965.97	Аналитический метод	0.10	-
2266	444268.69	3180968.08	Аналитический метод	0.10	-
2267	444270.83	3180838.21	Аналитический метод	0.10	-
2268	444263.63	3180838.09	Аналитический метод	0.10	-

2. Сведения о характерных точках границ публичного сервитута

Обозначение характерных точек границ	Координаты, м		Метод определения координат характерной точки	Средняя квадратическая погрешность положения характерной точки (Mt), м	Описание обозначения точки на местности (при наличии)
	X	Y			
1	2	3	4	5	6
2269	444261.44	3180971.13	Аналитический метод	0.10	-
2270	444260.75	3180971.42	Аналитический метод	0.10	-
2271	444256.41	3180973.01	Аналитический метод	0.10	-
2272	444258.63	3180838.01	Аналитический метод	0.10	-
2273	444258.13	3180838.00	Аналитический метод	0.10	-
2274	444259.71	3180742.02	Аналитический метод	0.10	-
2275	444260.21	3180742.02	Аналитический метод	0.10	-
2276	444262.11	3180626.58	Аналитический метод	0.10	-
2277	444256.48	3180529.93	Аналитический метод	0.10	-
2278	444254.00	3180456.95	Аналитический метод	0.10	-
2279	444264.80	3180458.19	Аналитический метод	0.10	-
2280	444267.11	3180323.08	Аналитический метод	0.10	-
2281	444266.61	3180323.07	Аналитический метод	0.10	-
2282	444268.19	3180227.09	Аналитический метод	0.10	-
2283	444268.99	3180227.10	Аналитический метод	0.10	-
2284	444272.56	3180069.84	Аналитический метод	0.10	-
2285	444261.20	3180057.58	Аналитический метод	0.10	-
2286	444138.53	3180051.20	Аналитический метод	0.10	-
2287	444138.47	3180052.06	Аналитический метод	0.10	-
2288	444042.64	3180046.36	Аналитический метод	0.10	-
2289	444042.67	3180045.86	Аналитический метод	0.10	-
2290	443859.00	3180034.94	Аналитический метод	0.10	-
2291	443858.97	3180035.44	Аналитический метод	0.10	-
2292	443763.14	3180029.74	Аналитический метод	0.10	-
2293	443763.18	3180029.07	Аналитический метод	0.10	-
2294	443620.75	3180020.11	Аналитический метод	0.10	-

2. Сведения о характерных точках границ публичного сервитута

Обозначение характерных точек границ	Координаты, м		Метод определения координат характерной точки	Средняя квадратическая погрешность положения характерной точки (Mt), м	Описание обозначения точки на местности (при наличии)
	X	Y			
1	2	3	4	5	6
2295	443625.11	3180024.39	Аналитический метод	0.10	-
2296	443587.87	3180062.37	Аналитический метод	0.10	-
2297	443505.07	3179981.08	Аналитический метод	0.10	-
2298	443542.34	3179943.12	Аналитический метод	0.10	-
2299	443546.62	3179947.32	Аналитический метод	0.10	-
2300	443540.20	3179869.56	Аналитический метод	0.10	-
2301	443539.48	3179869.62	Аналитический метод	0.10	-
2302	443532.03	3179773.91	Аналитический метод	0.10	-
2303	443532.53	3179773.87	Аналитический метод	0.10	-
2304	443521.75	3179635.29	Аналитический метод	0.10	-
2305	443521.25	3179635.33	Аналитический метод	0.10	-
2306	443514.48	3179548.34	Аналитический метод	0.10	-
2307	443509.40	3179492.38	Аналитический метод	0.10	-
2308	443498.88	3179492.33	Аналитический метод	0.10	-
2309	443497.46	3179474.01	Аналитический метод	0.10	-
2310	443507.75	3179474.21	Аналитический метод	0.10	-
2311	443505.02	3179444.09	Аналитический метод	0.10	-
2312	443481.73	3179376.07	Аналитический метод	0.10	-
2313	443463.04	3179347.70	Аналитический метод	0.10	-
2314	443441.52	3179355.51	Аналитический метод	0.10	-
2315	443401.97	3179246.45	Аналитический метод	0.10	-
2316	443424.00	3179238.47	Аналитический метод	0.10	-
2317	443408.88	3179094.21	Аналитический метод	0.10	-
2318	443408.32	3179089.31	Аналитический метод	0.10	-
2319	443397.59	3178995.29	Аналитический метод	0.10	-
2320	443387.01	3178996.09	Аналитический метод	0.10	-

2. Сведения о характерных точках границ публичного сервитута

Обозначение характерных точек границ	Координаты, м		Метод определения координат характерной точки	Средняя квадратическая погрешность положения характерной точки (Mt), м	Описание обозначения точки на местности (при наличии)
	X	Y			
1	2	3	4	5	6
2321	443385.35	3178981.55	Аналитический метод	0.10	-
2322	443386.17	3178967.84	Аналитический метод	0.10	-
2323	443395.21	3178970.03	Аналитический метод	0.10	-
2324	443375.92	3178801.13	Аналитический метод	0.10	-
2325	443375.42	3178801.18	Аналитический метод	0.10	-
2326	443373.32	3178782.78	Аналитический метод	0.10	-
2327	443365.69	3178786.17	Аналитический метод	0.10	-
2328	443349.26	3178777.49	Аналитический метод	0.10	-
2329	443344.69	3178736.88	Аналитический метод	0.10	-
2330	443337.83	3178675.99	Аналитический метод	0.10	-
2331	443362.64	3178684.81	Аналитический метод	0.10	-
2332	443346.43	3178542.81	Аналитический метод	0.10	-
2333	443345.93	3178542.86	Аналитический метод	0.10	-
2334	443340.64	3178496.49	Аналитический метод	0.10	-
2335	443331.24	3178496.13	Аналитический метод	0.10	-
2336	443327.78	3178465.84	Аналитический метод	0.10	-
2337	443327.80	3178464.80	Аналитический метод	0.10	-
2338	443317.74	3178464.62	Аналитический метод	0.10	-
2339	443317.78	3178462.52	Аналитический метод	0.10	-
2340	443313.88	3178462.32	Аналитический метод	0.10	-
2341	443312.72	3178452.04	Аналитический метод	0.10	-
2342	443317.96	3178452.32	Аналитический метод	0.10	-
2343	443317.99	3178450.42	Аналитический метод	0.10	-
2344	443335.41	3178450.73	Аналитический метод	0.10	-
2345	443335.04	3178447.48	Аналитический метод	0.10	-
2346	443335.54	3178447.43	Аналитический метод	0.10	-

2. Сведения о характерных точках границ публичного сервитута

Обозначение характерных точек границ	Координаты, м		Метод определения координат характерной точки	Средняя квадратическая погрешность положения характерной точки (Mt), м	Описание обозначения точки на местности (при наличии)
	X	Y			
1	2	3	4	5	6
2347	443307.29	3178200.03	Аналитический метод	0.10	-
2348	443306.80	3178200.09	Аналитический метод	0.10	-
2349	443295.91	3178104.71	Аналитический метод	0.10	-
2350	443296.40	3178104.65	Аналитический метод	0.10	-
2351	443277.23	3177936.74	Аналитический метод	0.10	-
2352	443276.74	3177936.80	Аналитический метод	0.10	-
2353	443265.85	3177841.42	Аналитический метод	0.10	-
2354	443266.34	3177841.36	Аналитический метод	0.10	-
2355	443245.47	3177658.55	Аналитический метод	0.10	-
2356	443244.98	3177658.61	Аналитический метод	0.10	-
2357	443234.09	3177563.23	Аналитический метод	0.10	-
2358	443234.58	3177563.17	Аналитический метод	0.10	-
2359	443215.41	3177395.26	Аналитический метод	0.10	-
2360	443214.92	3177395.32	Аналитический метод	0.10	-
2361	443204.03	3177299.94	Аналитический метод	0.10	-
2362	443204.52	3177299.88	Аналитический метод	0.10	-
2363	443179.11	3177077.33	Аналитический метод	0.10	-
2364	443178.62	3177077.38	Аналитический метод	0.10	-
2365	443168.16	3176985.76	Аналитический метод	0.10	-
2366	443167.36	3176986.50	Аналитический метод	0.10	-
2367	443157.56	3176975.67	Аналитический метод	0.10	-
2368	443154.68	3176971.90	Аналитический метод	0.10	-
2369	443154.74	3176970.46	Аналитический метод	0.10	-
2370	443165.67	3176960.53	Аналитический метод	0.10	-
2371	443162.38	3176932.07	Аналитический метод	0.10	-
2372	443157.76	3176936.50	Аналитический метод	0.10	-

2. Сведения о характерных точках границ публичного сервитута

Обозначение характерных точек границ	Координаты, м		Метод определения координат характерной точки	Средняя квадратическая погрешность положения характерной точки (Mt), м	Описание обозначения точки на местности (при наличии)
	X	Y			
1	2	3	4	5	6
2373	443149.87	3176925.23	Аналитический метод	0.10	-
2374	443149.56	3176921.17	Аналитический метод	0.10	-
2375	443159.59	3176907.96	Аналитический метод	0.10	-
2376	443147.57	3176804.14	Аналитический метод	0.10	-
2377	443147.00	3176804.21	Аналитический метод	0.10	-
2378	443136.11	3176708.83	Аналитический метод	0.10	-
2379	443136.67	3176708.76	Аналитический метод	0.10	-
2380	443112.69	3176496.11	Аналитический метод	0.10	-
2381	443112.26	3176496.16	Аналитический метод	0.10	-
2382	443101.37	3176400.78	Аналитический метод	0.10	-
2383	443101.87	3176400.72	Аналитический метод	0.10	-
2384	443084.40	3176247.72	Аналитический метод	0.10	-
2385	443083.90	3176247.77	Аналитический метод	0.10	-
2386	443073.01	3176152.39	Аналитический метод	0.10	-
2387	443073.51	3176152.34	Аналитический метод	0.10	-
2388	443050.93	3175954.62	Аналитический метод	0.10	-
2389	443050.44	3175954.68	Аналитический метод	0.10	-
2390	443039.55	3175859.30	Аналитический метод	0.10	-
2391	443040.04	3175859.24	Аналитический метод	0.10	-
2392	443018.04	3175666.49	Аналитический метод	0.10	-
2393	443017.54	3175666.55	Аналитический метод	0.10	-
2394	443006.65	3175571.17	Аналитический метод	0.10	-
2395	443007.15	3175571.11	Аналитический метод	0.10	-
2396	442997.66	3175487.99	Аналитический метод	0.10	-
2397	442985.63	3175487.52	Аналитический метод	0.10	-
2398	442983.64	3175470.07	Аналитический метод	0.10	-

2. Сведения о характерных точках границ публичного сервитута

Обозначение характерных точек границ	Координаты, м		Метод определения координат характерной точки	Средняя квадратическая погрешность положения характерной точки (Mt), м	Описание обозначения точки на местности (при наличии)
	X	Y			
1	2	3	4	5	6
2399	442995.68	3175470.70	Аналитический метод	0.10	-
2400	442986.28	3175388.30	Аналитический метод	0.10	-
2401	442985.78	3175388.36	Аналитический метод	0.10	-
2402	442974.89	3175292.98	Аналитический метод	0.10	-
2403	442975.39	3175292.92	Аналитический метод	0.10	-
2404	442954.52	3175110.11	Аналитический метод	0.10	-
2405	442954.02	3175110.16	Аналитический метод	0.10	-
2406	442944.86	3175029.93	Аналитический метод	0.10	-
2407	442940.59	3175010.29	Аналитический метод	0.10	-
2408	442941.53	3175009.13	Аналитический метод	0.10	-
2409	442942.99	3175009.18	Аналитический метод	0.10	-
2410	442921.62	3174821.98	Аналитический метод	0.10	-
2411	442921.12	3174822.03	Аналитический метод	0.10	-
2412	442910.23	3174726.65	Аналитический метод	0.10	-
2413	442909.72	3174721.85	Аналитический метод	0.10	-
2414	442885.93	3174529.14	Аналитический метод	0.10	-
2415	442874.50	3174530.44	Аналитический метод	0.10	-
2416	442861.34	3174415.19	Аналитический метод	0.10	-
2417	442872.79	3174413.88	Аналитический метод	0.10	-
2418	442855.01	3174243.06	Аналитический метод	0.10	-
2419	442854.76	3174240.81	Аналитический метод	0.10	-
2420	442843.87	3174145.43	Аналитический метод	0.10	-
2421	442844.37	3174145.37	Аналитический метод	0.10	-
2422	442828.83	3174009.26	Аналитический метод	0.10	-
2423	442819.00	3174009.66	Аналитический метод	0.10	-
2424	442817.00	3173981.58	Аналитический метод	0.10	-

2. Сведения о характерных точках границ публичного сервитута

Обозначение характерных точек границ	Координаты, м		Метод определения координат характерной точки	Средняя квадратическая погрешность положения характерной точки (Mt), м	Описание обозначения точки на местности (при наличии)
	X	Y			
1	2	3	4	5	6
2425	442825.60	3173980.96	Аналитический метод	0.10	-
2426	442822.93	3173957.59	Аналитический метод	0.10	-
2427	442822.44	3173957.65	Аналитический метод	0.10	-
2428	442811.55	3173862.27	Аналитический метод	0.10	-
2429	442812.04	3173862.21	Аналитический метод	0.10	-
2430	442791.17	3173679.40	Аналитический метод	0.10	-
2431	442790.67	3173679.46	Аналитический метод	0.10	-
2432	442779.78	3173584.08	Аналитический метод	0.10	-
2433	442780.28	3173584.02	Аналитический метод	0.10	-
2434	442759.98	3173406.18	Аналитический метод	0.10	-
2435	442759.48	3173406.23	Аналитический метод	0.10	-
2436	442748.59	3173310.85	Аналитический метод	0.10	-
2437	442749.09	3173310.80	Аналитический метод	0.10	-
2438	442727.65	3173123.02	Аналитический метод	0.10	-
2439	442727.15	3173123.07	Аналитический метод	0.10	-
2440	442716.26	3173027.69	Аналитический метод	0.10	-
2441	442716.76	3173027.63	Аналитический метод	0.10	-
2442	442695.32	3172839.85	Аналитический метод	0.10	-
2443	442694.82	3172839.91	Аналитический метод	0.10	-
2444	442683.93	3172744.53	Аналитический метод	0.10	-
2445	442684.43	3172744.47	Аналитический метод	0.10	-
2446	442663.56	3172561.66	Аналитический метод	0.10	-
2447	442663.06	3172561.72	Аналитический метод	0.10	-
2448	442652.17	3172466.34	Аналитический метод	0.10	-
2449	442652.67	3172466.28	Аналитический метод	0.10	-
2450	442631.80	3172283.47	Аналитический метод	0.10	-

2. Сведения о характерных точках границ публичного сервитута

Обозначение характерных точек границ	Координаты, м		Метод определения координат характерной точки	Средняя квадратическая погрешность положения характерной точки (Mt), м	Описание обозначения точки на местности (при наличии)
	X	Y			
1	2	3	4	5	6
2451	442631.30	3172283.53	Аналитический метод	0.10	-
2452	442620.41	3172188.15	Аналитический метод	0.10	-
2453	442620.13	3172185.56	Аналитический метод	0.10	-
2454	442606.29	3172073.90	Аналитический метод	0.10	-
2455	442602.74	3172074.17	Аналитический метод	0.10	-
2456	442592.79	3172041.74	Аналитический метод	0.10	-
2457	442602.46	3172043.04	Аналитический метод	0.10	-
2458	442597.98	3172006.92	Аналитический метод	0.10	-
2459	442590.08	3172007.79	Аналитический метод	0.10	-
2460	442577.11	3171892.51	Аналитический метод	0.10	-
2461	442585.28	3171891.61	Аналитический метод	0.10	-
2462	442568.20	3171713.90	Аналитический метод	0.10	-
2463	442567.98	3171711.90	Аналитический метод	0.10	-
2464	442559.43	3171631.16	Аналитический метод	0.10	-
2465	442548.02	3171537.03	Аналитический метод	0.10	-
2466	442538.10	3171538.08	Аналитический метод	0.10	-
2467	442532.89	3171488.91	Аналитический метод	0.10	-
2468	442537.11	3171488.45	Аналитический метод	0.10	-
2469	442535.42	3171472.98	Аналитический метод	0.10	-
2470	442531.25	3171473.43	Аналитический метод	0.10	-
2471	442525.88	3171422.73	Аналитический метод	0.10	-
2472	442535.60	3171421.70	Аналитический метод	0.10	-
2473	442522.64	3171283.96	Аналитический метод	0.10	-
2474	442513.08	3171193.80	Аналитический метод	0.10	-
2475	442513.58	3171193.75	Аналитический метод	0.10	-
2476	442495.25	3171020.72	Аналитический метод	0.10	-

2. Сведения о характерных точках границ публичного сервитута

Обозначение характерных точек границ	Координаты, м		Метод определения координат характерной точки	Средняя квадратическая погрешность положения характерной точки (Mt), м	Описание обозначения точки на местности (при наличии)
	X	Y			
1	2	3	4	5	6
2477	442494.75	3171020.77	Аналитический метод	0.10	-
2478	442486.27	3170940.75	Аналитический метод	0.10	-
2479	442476.02	3170941.34	Аналитический метод	0.10	-
2480	442476.33	3170905.28	Аналитический метод	0.10	-
2481	442477.65	3170904.81	Аналитический метод	0.10	-
2482	442483.01	3170905.26	Аналитический метод	0.10	-
2483	442465.21	3170737.31	Аналитический метод	0.10	-
2484	442464.72	3170737.36	Аналитический метод	0.10	-
2485	442455.05	3170646.11	Аналитический метод	0.10	-
2486	442440.30	3170520.61	Аналитический метод	0.10	-
2487	442411.98	3170431.39	Аналитический метод	0.10	-
2488	442376.74	3170366.75	Аналитический метод	0.10	-
2489	442373.21	3170368.09	Аналитический метод	0.10	-
2490	442372.18	3170367.03	Аналитический метод	0.10	-
2491	442369.02	3170352.59	Аналитический метод	0.10	-
2492	442339.23	3170297.95	Аналитический метод	0.10	-
2493	442338.00	3170295.73	Аналитический метод	0.10	-
2494	442291.21	3170211.90	Аналитический метод	0.10	-
2495	442291.39	3170211.80	Аналитический метод	0.10	-
2496	442252.54	3170143.15	Аналитический метод	0.10	-
2497	442213.58	3170144.52	Аналитический метод	0.10	-
2498	442210.19	3170047.93	Аналитический метод	0.10	-
2499	442214.55	3170040.29	Аналитический метод	0.10	-
2500	442218.01	3170028.29	Аналитический метод	0.10	-
2501	442249.83	3170027.18	Аналитический метод	0.10	-
2502	442244.59	3169982.59	Аналитический метод	0.10	-

2. Сведения о характерных точках границ публичного сервитута

Обозначение характерных точек границ	Координаты, м		Метод определения координат характерной точки	Средняя квадратическая погрешность положения характерной точки (Mt), м	Описание обозначения точки на местности (при наличии)
	X	Y			
1	2	3	4	5	6
2503	442235.00	3169970.79	Аналитический метод	0.10	-
2504	442211.15	3169941.40	Аналитический метод	0.10	-
2505	442210.39	3169970.08	Аналитический метод	0.10	-
2506	442189.04	3169969.05	Аналитический метод	0.10	-
2507	442185.66	3169970.03	Аналитический метод	0.10	-
2508	442187.10	3169916.06	Аналитический метод	0.10	-
2509	442186.39	3169916.03	Аналитический метод	0.10	-
2510	442186.58	3169911.15	Аналитический метод	0.10	-
2511	442183.12	3169906.89	Аналитический метод	0.10	-
2512	442183.55	3169924.16	Аналитический метод	0.10	-
2513	442178.68	3169924.28	Аналитический метод	0.10	-
2514	442178.90	3169945.06	Аналитический метод	0.10	-
2515	442180.87	3169945.06	Аналитический метод	0.10	-
2516	442180.83	3169966.06	Аналитический метод	0.10	-
2517	442178.80	3169966.06	Аналитический метод	0.10	-
2518	442178.70	3169972.06	Аналитический метод	0.10	-
2519	442176.71	3169972.64	Аналитический метод	0.10	-
2520	442170.86	3169979.49	Аналитический метод	0.10	-
2521	442168.71	3169988.18	Аналитический метод	0.10	-
2522	442164.48	3169983.08	Аналитический метод	0.10	-
2523	442173.17	3169975.88	Аналитический метод	0.10	-
2524	442173.01	3169966.05	Аналитический метод	0.10	-
2525	442170.86	3169966.04	Аналитический метод	0.10	-
2526	442170.91	3169945.04	Аналитический метод	0.10	-
2527	442172.80	3169945.05	Аналитический метод	0.10	-
2528	442172.86	3169924.42	Аналитический метод	0.10	-

2. Сведения о характерных точках границ публичного сервитута

Обозначение характерных точек границ	Координаты, м		Метод определения координат характерной точки	Средняя квадратическая погрешность положения характерной точки (Mt), м	Описание обозначения точки на местности (при наличии)
	X	Y			
1	2	3	4	5	6
2529	442169.35	3169924.51	Аналитический метод	0.10	-
2530	442168.83	3169903.52	Аналитический метод	0.10	-
2531	442172.89	3169903.42	Аналитический метод	0.10	-
2532	442172.84	3169894.23	Аналитический метод	0.10	-
2533	442157.31	3169875.11	Аналитический метод	0.10	-
2534	442136.50	3169886.81	Аналитический метод	0.10	-
2535	442127.17	3169870.22	Аналитический метод	0.10	-
2536	442096.03	3169776.49	Аналитический метод	0.10	-
2537	442134.51	3169754.86	Аналитический метод	0.10	-
2538	442172.48	3169822.44	Аналитический метод	0.10	-
2539	442172.48	3169810.94	Аналитический метод	0.10	-
2540	442168.31	3169811.51	Аналитический метод	0.10	-
2541	442166.11	3169795.48	Аналитический метод	0.10	-
2542	442182.25	3169793.26	Аналитический метод	0.10	-
2543	442184.46	3169809.29	Аналитический метод	0.10	-
2544	442178.07	3169810.17	Аналитический метод	0.10	-
2545	442178.08	3169825.15	Аналитический метод	0.10	-
2546	442182.57	3169825.04	Аналитический метод	0.10	-
2547	442182.96	3169841.10	Аналитический метод	0.10	-
2548	442188.88	3169851.63	Аналитический метод	0.10	-
2549	442190.87	3169800.11	Аналитический метод	0.10	-
2550	442215.57	3169801.07	Аналитический метод	0.10	-
2551	442212.11	3169890.62	Аналитический метод	0.10	-
2552	442221.51	3169902.63	Аналитический метод	0.10	-
2553	442233.85	3169918.40	Аналитический метод	0.10	-
2554	442233.85	3169918.40	Аналитический метод	0.10	-

2. Сведения о характерных точках границ публичного сервитута

Обозначение характерных точек границ	Координаты, м		Метод определения координат характерной точки	Средняя квадратическая погрешность положения характерной точки (Mt), м	Описание обозначения точки на местности (при наличии)
	X	Y			
1	2	3	4	5	6
2555	442254.26	3169944.48	Аналитический метод	0.10	-
2556	442302.78	3169938.78	Аналитический метод	0.10	-
2557	442316.31	3170053.98	Аналитический метод	0.10	-
2558	442263.85	3170060.15	Аналитический метод	0.10	-
2559	442265.33	3170102.11	Аналитический метод	0.10	-
2560	442317.59	3170197.18	Аналитический метод	0.10	-
2561	442317.75	3170197.09	Аналитический метод	0.10	-
2562	442364.54	3170280.91	Аналитический метод	0.10	-
2563	442365.89	3170283.35	Аналитический метод	0.10	-
2564	442397.54	3170338.77	Аналитический метод	0.10	-
2565	442408.60	3170334.42	Аналитический метод	0.10	-
2566	442417.85	3170350.99	Аналитический метод	0.10	-
2567	442406.92	3170355.20	Аналитический метод	0.10	-
2568	442438.76	3170410.95	Аналитический метод	0.10	-
2569	442459.24	3170404.45	Аналитический метод	0.10	-
2570	442494.33	3170515.01	Аналитический метод	0.10	-
2571	442473.77	3170521.54	Аналитический метод	0.10	-
2572	442485.15	3170641.71	Аналитический метод	0.10	-
2573	442494.95	3170734.16	Аналитический метод	0.10	-
2574	442494.45	3170734.21	Аналитический метод	0.10	-
2575	442512.89	3170908.24	Аналитический метод	0.10	-
2576	442524.32	3170909.55	Аналитический метод	0.10	-
2577	442527.26	3170938.97	Аналитический метод	0.10	-
2578	442516.69	3170939.34	Аналитический метод	0.10	-
2579	442524.98	3171017.57	Аналитический метод	0.10	-
2580	442524.48	3171017.62	Аналитический метод	0.10	-

2. Сведения о характерных точках границ публичного сервитута

Обозначение характерных точек границ	Координаты, м		Метод определения координат характерной точки	Средняя квадратическая погрешность положения характерной точки (Mt), м	Описание обозначения точки на местности (при наличии)
	X	Y			
1	2	3	4	5	6
2581	442542.82	3171190.65	Аналитический метод	0.10	-
2582	442543.31	3171190.60	Аналитический метод	0.10	-
2583	442552.87	3171280.76	Аналитический метод	0.10	-
2584	442569.06	3171418.15	Аналитический метод	0.10	-
2585	442578.78	3171417.12	Аналитический метод	0.10	-
2586	442591.00	3171532.48	Аналитический метод	0.10	-
2587	442581.09	3171533.53	Аналитический метод	0.10	-
2588	442589.66	3171627.96	Аналитический метод	0.10	-
2589	442598.21	3171708.70	Аналитический метод	0.10	-
2590	442598.55	3171711.95	Аналитический метод	0.10	-
2591	442618.94	3171887.91	Аналитический метод	0.10	-
2592	442630.16	3171886.67	Аналитический метод	0.10	-
2593	442642.85	3172001.98	Аналитический метод	0.10	-
2594	442631.64	3172003.21	Аналитический метод	0.10	-
2595	442636.19	3172046.75	Аналитический метод	0.10	-
2596	442648.01	3172047.76	Аналитический метод	0.10	-
2597	442650.82	3172072.38	Аналитический метод	0.10	-
2598	442638.80	3172071.82	Аналитический метод	0.10	-
2599	442650.22	3172181.30	Аналитический метод	0.10	-
2600	442650.61	3172184.70	Аналитический метод	0.10	-
2601	442661.50	3172280.08	Аналитический метод	0.10	-
2602	442661.01	3172280.13	Аналитический метод	0.10	-
2603	442681.88	3172462.95	Аналитический метод	0.10	-
2604	442682.38	3172462.89	Аналитический метод	0.10	-
2605	442693.26	3172558.27	Аналитический метод	0.10	-
2606	442692.77	3172558.33	Аналитический метод	0.10	-

2. Сведения о характерных точках границ публичного сервитута

Обозначение характерных точек границ	Координаты, м		Метод определения координат характерной точки	Средняя квадратическая погрешность положения характерной точки (Mt), м	Описание обозначения точки на местности (при наличии)
	X	Y			
1	2	3	4	5	6
2607	442713.64	3172741.14	Аналитический метод	0.10	-
2608	442714.14	3172741.08	Аналитический метод	0.10	-
2609	442725.03	3172836.46	Аналитический метод	0.10	-
2610	442724.53	3172836.52	Аналитический метод	0.10	-
2611	442745.97	3173024.30	Аналитический метод	0.10	-
2612	442746.47	3173024.24	Аналитический метод	0.10	-
2613	442757.35	3173119.62	Аналитический метод	0.10	-
2614	442756.86	3173119.68	Аналитический метод	0.10	-
2615	442778.30	3173307.46	Аналитический метод	0.10	-
2616	442778.79	3173307.40	Аналитический метод	0.10	-
2617	442789.68	3173402.78	Аналитический метод	0.10	-
2618	442789.19	3173402.84	Аналитический метод	0.10	-
2619	442809.49	3173580.69	Аналитический метод	0.10	-
2620	442809.99	3173580.63	Аналитический метод	0.10	-
2621	442820.88	3173676.01	Аналитический метод	0.10	-
2622	442820.38	3173676.07	Аналитический метод	0.10	-
2623	442841.25	3173858.88	Аналитический метод	0.10	-
2624	442841.75	3173858.82	Аналитический метод	0.10	-
2625	442852.64	3173954.20	Аналитический метод	0.10	-
2626	442852.14	3173954.26	Аналитический метод	0.10	-
2627	442855.01	3173979.35	Аналитический метод	0.10	-
2628	442866.79	3173979.42	Аналитический метод	0.10	-
2629	442870.06	3174008.11	Аналитический метод	0.10	-
2630	442858.32	3174008.35	Аналитический метод	0.10	-
2631	442873.58	3174142.04	Аналитический метод	0.10	-
2632	442874.08	3174141.98	Аналитический метод	0.10	-

2. Сведения о характерных точках границ публичного сервитута

Обозначение характерных точек границ	Координаты, м		Метод определения координат характерной точки	Средняя квадратическая погрешность положения характерной точки (Mt), м	Описание обозначения точки на местности (при наличии)
	X	Y			
1	2	3	4	5	6
2633	442884.97	3174237.36	Аналитический метод	0.10	-
2634	442885.39	3174240.86	Аналитический метод	0.10	-
2635	442906.40	3174410.05	Аналитический метод	0.10	-
2636	442917.87	3174408.74	Аналитический метод	0.10	-
2637	442931.03	3174523.99	Аналитический метод	0.10	-
2638	442919.62	3174525.29	Аналитический метод	0.10	-
2639	442939.69	3174716.78	Аналитический метод	0.10	-
2640	442940.44	3174723.21	Аналитический метод	0.10	-
2641	442951.33	3174818.59	Аналитический метод	0.10	-
2642	442950.83	3174818.64	Аналитический метод	0.10	-
2643	442972.71	3175010.30	Аналитический метод	0.10	-
2644	442983.63	3175010.73	Аналитический метод	0.10	-
2645	442985.88	3175030.46	Аналитический метод	0.10	-
2646	442975.50	3175030.32	Аналитический метод	0.10	-
2647	442984.22	3175106.71	Аналитический метод	0.10	-
2648	442983.73	3175106.77	Аналитический метод	0.10	-
2649	443004.60	3175289.58	Аналитический метод	0.10	-
2650	443005.09	3175289.53	Аналитический метод	0.10	-
2651	443015.98	3175384.91	Аналитический метод	0.10	-
2652	443015.49	3175384.96	Аналитический метод	0.10	-
2653	443025.74	3175474.79	Аналитический метод	0.10	-
2654	443037.84	3175475.85	Аналитический метод	0.10	-
2655	443039.45	3175489.96	Аналитический метод	0.10	-
2656	443027.40	3175489.34	Аналитический метод	0.10	-
2657	443036.36	3175567.78	Аналитический метод	0.10	-
2658	443036.86	3175567.72	Аналитический метод	0.10	-

2. Сведения о характерных точках границ публичного сервитута

Обозначение характерных точек границ	Координаты, м		Метод определения координат характерной точки	Средняя квадратическая погрешность положения характерной точки (Mt), м	Описание обозначения точки на местности (при наличии)
	X	Y			
1	2	3	4	5	6
2659	443047.75	3175663.10	Аналитический метод	0.10	-
2660	443047.25	3175663.16	Аналитический метод	0.10	-
2661	443069.25	3175855.90	Аналитический метод	0.10	-
2662	443069.75	3175855.85	Аналитический метод	0.10	-
2663	443080.64	3175951.23	Аналитический метод	0.10	-
2664	443080.14	3175951.29	Аналитический метод	0.10	-
2665	443102.72	3176149.00	Аналитический метод	0.10	-
2666	443103.21	3176148.94	Аналитический метод	0.10	-
2667	443114.10	3176244.32	Аналитический метод	0.10	-
2668	443113.61	3176244.38	Аналитический метод	0.10	-
2669	443131.08	3176397.39	Аналитический метод	0.10	-
2670	443131.57	3176397.33	Аналитический метод	0.10	-
2671	443142.46	3176492.71	Аналитический метод	0.10	-
2672	443141.90	3176492.78	Аналитический метод	0.10	-
2673	443165.88	3176705.43	Аналитический метод	0.10	-
2674	443166.31	3176705.38	Аналитический метод	0.10	-
2675	443177.20	3176800.76	Аналитический метод	0.10	-
2676	443176.78	3176800.81	Аналитический метод	0.10	-
2677	443185.28	3176874.27	Аналитический метод	0.10	-
2678	443189.25	3176869.09	Аналитический метод	0.10	-
2679	443196.04	3176862.40	Аналитический метод	0.10	-
2680	443199.77	3176895.05	Аналитический метод	0.10	-
2681	443188.98	3176906.23	Аналитический метод	0.10	-
2682	443192.44	3176936.11	Аналитический метод	0.10	-
2683	443202.78	3176926.64	Аналитический метод	0.10	-
2684	443205.52	3176950.71	Аналитический метод	0.10	-

2. Сведения о характерных точках границ публичного сервитута

Обозначение характерных точек границ	Координаты, м		Метод определения координат характерной точки	Средняя квадратическая погрешность положения характерной точки (Mt), м	Описание обозначения точки на местности (при наличии)
	X	Y			
1	2	3	4	5	6
2685	443195.25	3176960.39	Аналитический метод	0.10	-
2686	443197.36	3176978.62	Аналитический метод	0.10	-
2687	443197.93	3176978.55	Аналитический метод	0.10	-
2688	443208.82	3177073.94	Аналитический метод	0.10	-
2689	443208.32	3177073.99	Аналитический метод	0.10	-
2690	443233.73	3177296.55	Аналитический метод	0.10	-
2691	443234.23	3177296.49	Аналитический метод	0.10	-
2692	443245.12	3177391.87	Аналитический метод	0.10	-
2693	443244.62	3177391.93	Аналитический метод	0.10	-
2694	443263.79	3177559.84	Аналитический метод	0.10	-
2695	443264.29	3177559.78	Аналитический метод	0.10	-
2696	443275.18	3177655.16	Аналитический метод	0.10	-
2697	443274.68	3177655.22	Аналитический метод	0.10	-
2698	443295.55	3177838.03	Аналитический метод	0.10	-
2699	443296.05	3177837.97	Аналитический метод	0.10	-
2700	443306.94	3177933.35	Аналитический метод	0.10	-
2701	443306.44	3177933.41	Аналитический метод	0.10	-
2702	443325.61	3178101.32	Аналитический метод	0.10	-
2703	443326.11	3178101.26	Аналитический метод	0.10	-
2704	443337.00	3178196.64	Аналитический метод	0.10	-
2705	443336.50	3178196.70	Аналитический метод	0.10	-
2706	443364.75	3178444.09	Аналитический метод	0.10	-
2707	443365.25	3178444.03	Аналитический метод	0.10	-
2708	443366.66	3178456.43	Аналитический метод	0.10	-
2709	443390.85	3178457.14	Аналитический метод	0.10	-
2710	443390.91	3178452.59	Аналитический метод	0.10	-

2. Сведения о характерных точках границ публичного сервитута

Обозначение характерных точек границ	Координаты, м		Метод определения координат характерной точки	Средняя квадратическая погрешность положения характерной точки (Mt), м	Описание обозначения точки на местности (при наличии)
	X	Y			
1	2	3	4	5	6
2711	443411.90	3178452.85	Аналитический метод	0.10	-
2712	443411.84	3178457.84	Аналитический метод	0.10	-
2713	443472.07	3178459.88	Аналитический метод	0.10	-
2714	443472.20	3178457.47	Аналитический метод	0.10	-
2715	443482.39	3178458.04	Аналитический метод	0.10	-
2716	443481.65	3178473.81	Аналитический метод	0.10	-
2717	443378.08	3178470.37	Аналитический метод	0.10	-
2718	443380.72	3178497.61	Аналитический метод	0.10	-
2719	443371.34	3178497.41	Аналитический метод	0.10	-
2720	443376.14	3178539.41	Аналитический метод	0.10	-
2721	443375.64	3178539.47	Аналитический метод	0.10	-
2722	443393.73	3178697.96	Аналитический метод	0.10	-
2723	443416.79	3178719.42	Аналитический метод	0.10	-
2724	443407.96	3178740.71	Аналитический метод	0.10	-
2725	443401.03	3178757.41	Аналитический метод	0.10	-
2726	443405.63	3178797.74	Аналитический метод	0.10	-
2727	443405.13	3178797.79	Аналитический метод	0.10	-
2728	443425.32	3178974.66	Аналитический метод	0.10	-
2729	443436.49	3178974.60	Аналитический метод	0.10	-
2730	443438.71	3178994.03	Аналитический метод	0.10	-
2731	443428.05	3178994.08	Аналитический метод	0.10	-
2732	443438.52	3179085.86	Аналитический метод	0.10	-
2733	443438.89	3179089.18	Аналитический метод	0.10	-
2734	443458.28	3179245.67	Аналитический метод	0.10	-
2735	443484.69	3179318.50	Аналитический метод	0.10	-
2736	443501.95	3179344.76	Аналитический метод	0.10	-

2. Сведения о характерных точках границ публичного сервитута

Обозначение характерных точек границ	Координаты, м		Метод определения координат характерной точки	Средняя квадратическая погрешность положения характерной точки (Mt), м	Описание обозначения точки на местности (при наличии)
	X	Y			
1	2	3	4	5	6
2737	443524.59	3179337.00	Аналитический метод	0.10	-
2738	443562.17	3179446.75	Аналитический метод	0.10	-
2739	443538.78	3179454.75	Аналитический метод	0.10	-
2740	443540.12	3179475.16	Аналитический метод	0.10	-
2741	443550.54	3179475.57	Аналитический метод	0.10	-
2742	443551.89	3179492.96	Аналитический метод	0.10	-
2743	443541.28	3179492.76	Аналитический метод	0.10	-
2744	443544.66	3179544.38	Аналитический метод	0.10	-
2745	443551.56	3179632.97	Аналитический метод	0.10	-
2746	443551.06	3179633.01	Аналитический метод	0.10	-
2747	443561.84	3179771.59	Аналитический метод	0.10	-
2748	443562.34	3179771.55	Аналитический метод	0.10	-
2749	443569.79	3179867.26	Аналитический метод	0.10	-
2750	443569.04	3179867.32	Аналитический метод	0.10	-
2751	443577.03	3179977.18	Аналитический метод	0.10	-
2752	443590.45	3179990.36	Аналитический метод	0.10	-
2753	443764.90	3180000.07	Аналитический метод	0.10	-
2754	443764.94	3179999.39	Аналитический метод	0.10	-
2755	443860.77	3180005.09	Аналитический метод	0.10	-
2756	443860.74	3180005.59	Аналитический метод	0.10	-
2757	444044.42	3180016.51	Аналитический метод	0.10	-
2758	444044.45	3180016.01	Аналитический метод	0.10	-
2759	444140.28	3180021.71	Аналитический метод	0.10	-
2760	444140.23	3180022.53	Аналитический метод	0.10	-
2761	444218.95	3180027.71	Аналитический метод	0.10	-
2762	444218.99	3180015.27	Аналитический метод	0.10	-

2. Сведения о характерных точках границ публичного сервитута

Обозначение характерных точек границ	Координаты, м		Метод определения координат характерной точки	Средняя квадратическая погрешность положения характерной точки (Mt), м	Описание обозначения точки на местности (при наличии)
	X	Y			
1	2	3	4	5	6
2763	444232.91	3180016.10	Аналитический метод	0.10	-
2764	444266.46	3179985.00	Аналитический метод	0.10	-
2765	444345.31	3180070.08	Аналитический метод	0.10	-
2766	444306.30	3180106.24	Аналитический метод	0.10	-
2767	444299.28	3180098.68	Аналитический метод	0.10	-
2768	444297.83	3180227.57	Аналитический метод	0.10	-
2769	444298.59	3180227.59	Аналитический метод	0.10	-
2770	444297.00	3180323.57	Аналитический метод	0.10	-
2771	444296.51	3180323.57	Аналитический метод	0.10	-
2772	444293.88	3180482.54	Аналитический метод	0.10	-
2773	444294.39	3180482.55	Аналитический метод	0.10	-
2774	444292.81	3180578.54	Аналитический метод	0.10	-
2775	444292.31	3180578.53	Аналитический метод	0.10	-
2776	444289.61	3180742.51	Аналитический метод	0.10	-
2777	444290.11	3180742.52	Аналитический метод	0.10	-
2778	444288.75	3180825.54	Аналитический метод	0.10	-
2779	444297.02	3180824.69	Аналитический метод	0.10	-
2780	444298.16	3180868.06	Аналитический метод	0.10	-
2781	444287.51	3180869.78	Аналитический метод	0.10	-
2259	444286.15	3180962.94	Аналитический метод	0.10	-
2782	444284.61	3180742.43	Аналитический метод	0.10	-
2783	444277.41	3180742.31	Аналитический метод	0.10	-
2784	444278.57	3180671.83	Аналитический метод	0.10	-
2785	444283.16	3180671.60	Аналитический метод	0.10	-
2786	444279.38	3180622.47	Аналитический метод	0.10	-
2787	444280.11	3180578.33	Аналитический метод	0.10	-

2. Сведения о характерных точках границ публичного сервитута

Обозначение характерных точек границ	Координаты, м		Метод определения координат характерной точки	Средняя квадратическая погрешность положения характерной точки (Mt), м	Описание обозначения точки на местности (при наличии)
	X	Y			
1	2	3	4	5	6
2788	444287.31	3180578.45	Аналитический метод	0.10	-
2782	444284.61	3180742.43	Аналитический метод	0.10	-
2789	444272.41	3180742.23	Аналитический метод	0.10	-
2790	444265.21	3180742.11	Аналитический метод	0.10	-
2791	444266.36	3180671.94	Аналитический метод	0.10	-
2792	444269.09	3180672.42	Аналитический метод	0.10	-
2793	444273.56	3180672.12	Аналитический метод	0.10	-
2789	444272.41	3180742.23	Аналитический метод	0.10	-
2794	444288.89	3180482.46	Аналитический метод	0.10	-
2795	444281.69	3180482.34	Аналитический метод	0.10	-
2796	444284.31	3180323.36	Аналитический метод	0.10	-
2797	444291.51	3180323.48	Аналитический метод	0.10	-
2794	444288.89	3180482.46	Аналитический метод	0.10	-
2798	444276.69	3180482.26	Аналитический метод	0.10	-
2799	444270.02	3180482.15	Аналитический метод	0.10	-
2800	444269.58	3180476.55	Аналитический метод	0.10	-
2801	444272.11	3180323.16	Аналитический метод	0.10	-
2802	444279.31	3180323.28	Аналитический метод	0.10	-
2798	444276.69	3180482.26	Аналитический метод	0.10	-
2803	444292.81	3180227.49	Аналитический метод	0.10	-
2804	444285.89	3180227.38	Аналитический метод	0.10	-
2805	444288.20	3180086.72	Аналитический метод	0.10	-
2806	444294.26	3180093.25	Аналитический метод	0.10	-
2803	444292.81	3180227.49	Аналитический метод	0.10	-
2807	444280.89	3180227.30	Аналитический метод	0.10	-
2808	444273.99	3180227.18	Аналитический метод	0.10	-

2. Сведения о характерных точках границ публичного сервитута

Обозначение характерных точек границ	Координаты, м		Метод определения координат характерной точки	Средняя квадратическая погрешность положения характерной точки (Mt), м	Описание обозначения точки на местности (при наличии)
	X	Y			
1	2	3	4	5	6
2809	444277.44	3180075.11	Аналитический метод	0.10	-
2810	444283.29	3180081.42	Аналитический метод	0.10	-
2807	444280.89	3180227.30	Аналитический метод	0.10	-
2811	444218.93	3180032.74	Аналитический метод	0.10	-
2812	444218.94	3180036.34	Аналитический метод	0.10	-
2813	444220.37	3180036.39	Аналитический метод	0.10	-
2814	444235.44	3180040.09	Аналитический метод	0.10	-
2815	444139.53	3180034.39	Аналитический метод	0.10	-
2816	444139.93	3180027.52	Аналитический метод	0.10	-
2811	444218.93	3180032.74	Аналитический метод	0.10	-
2817	444250.45	3180045.99	Аналитический метод	0.10	-
2818	444256.32	3180052.32	Аналитический метод	0.10	-
2819	444138.82	3180046.21	Аналитический метод	0.10	-
2820	444139.23	3180039.38	Аналитический метод	0.10	-
2817	444250.45	3180045.99	Аналитический метод	0.10	-
2821	444044.12	3180021.50	Аналитический метод	0.10	-
2822	444043.69	3180028.69	Аналитический метод	0.10	-
2823	443860.02	3180017.77	Аналитический метод	0.10	-
2824	443860.45	3180010.58	Аналитический метод	0.10	-
2821	444044.12	3180021.50	Аналитический метод	0.10	-
2825	444043.40	3180033.68	Аналитический метод	0.10	-
2826	444042.97	3180040.87	Аналитический метод	0.10	-
2827	443859.29	3180029.95	Аналитический метод	0.10	-
2828	443859.72	3180022.76	Аналитический метод	0.10	-
2825	444043.40	3180033.68	Аналитический метод	0.10	-
2829	443764.60	3180005.06	Аналитический метод	0.10	-

2. Сведения о характерных точках границ публичного сервитута

Обозначение характерных точек границ	Координаты, м		Метод определения координат характерной точки	Средняя квадратическая погрешность положения характерной точки (Mt), м	Описание обозначения точки на местности (при наличии)
	X	Y			
1	2	3	4	5	6
2830	443764.19	3180012.07	Аналитический метод	0.10	-
2831	443602.79	3180002.47	Аналитический метод	0.10	-
2832	443595.86	3179995.66	Аналитический метод	0.10	-
2829	443764.60	3180005.06	Аналитический метод	0.10	-
2833	443763.89	3180017.06	Аналитический метод	0.10	-
2834	443763.47	3180024.08	Аналитический метод	0.10	-
2835	443615.30	3180014.76	Аналитический метод	0.10	-
2836	443608.22	3180007.80	Аналитический метод	0.10	-
2833	443763.89	3180017.06	Аналитический метод	0.10	-
2837	443571.63	3179971.87	Аналитический метод	0.10	-
2838	443564.66	3179965.03	Аналитический метод	0.10	-
2839	443557.13	3179868.24	Аналитический метод	0.10	-
2840	443564.06	3179867.70	Аналитический метод	0.10	-
2837	443571.63	3179971.87	Аналитический метод	0.10	-
2841	443559.23	3179959.70	Аналитический метод	0.10	-
2842	443552.08	3179952.67	Аналитический метод	0.10	-
2843	443545.19	3179869.17	Аналитический метод	0.10	-
2844	443552.14	3179868.63	Аналитический метод	0.10	-
2841	443559.23	3179959.70	Аналитический метод	0.10	-
2845	443556.86	3179771.97	Аналитический метод	0.10	-
2846	443549.68	3179772.53	Аналитический метод	0.10	-
2847	443538.89	3179633.95	Аналитический метод	0.10	-
2848	443546.07	3179633.39	Аналитический метод	0.10	-
2845	443556.86	3179771.97	Аналитический метод	0.10	-
2849	443544.69	3179772.92	Аналитический метод	0.10	-
2850	443537.52	3179773.48	Аналитический метод	0.10	-

2. Сведения о характерных точках границ публичного сервитута

Обозначение характерных точек границ	Координаты, м		Метод определения координат характерной точки	Средняя квадратическая погрешность положения характерной точки (Mt), м	Описание обозначения точки на местности (при наличии)
	X	Y			
1	2	3	4	5	6
2851	443526.73	3179634.90	Аналитический метод	0.10	-
2852	443533.91	3179634.34	Аналитический метод	0.10	-
2849	443544.69	3179772.92	Аналитический метод	0.10	-
2853	443539.20	3179537.64	Аналитический метод	0.10	-
2854	443531.44	3179538.24	Аналитический метод	0.10	-
2855	443527.88	3179492.50	Аналитический метод	0.10	-
2856	443536.26	3179492.66	Аналитический метод	0.10	-
2853	443539.20	3179537.64	Аналитический метод	0.10	-
2857	443526.46	3179538.63	Аналитический метод	0.10	-
2858	443518.67	3179539.23	Аналитический метод	0.10	-
2859	443514.42	3179492.40	Аналитический метод	0.10	-
2860	443522.86	3179492.44	Аналитический метод	0.10	-
2857	443526.46	3179538.63	Аналитический метод	0.10	-
2861	443535.10	3179474.96	Аналитический метод	0.10	-
2862	443526.49	3179474.63	Аналитический метод	0.10	-
2863	443525.30	3179459.37	Аналитический метод	0.10	-
2864	443533.88	3179456.43	Аналитический метод	0.10	-
2861	443535.10	3179474.96	Аналитический метод	0.10	-
2865	443521.46	3179474.48	Аналитический метод	0.10	-
2866	443512.78	3179474.31	Аналитический метод	0.10	-
2867	443511.85	3179463.97	Аналитический метод	0.10	-
2868	443520.42	3179461.04	Аналитический метод	0.10	-
2865	443521.46	3179474.48	Аналитический метод	0.10	-
2869	443497.06	3179346.42	Аналитический метод	0.10	-
2870	443487.73	3179349.62	Аналитический метод	0.10	-
2871	443481.95	3179340.84	Аналитический метод	0.10	-

2. Сведения о характерных точках границ публичного сервитута

Обозначение характерных точек границ	Координаты, м		Метод определения координат характерной точки	Средняя квадратическая погрешность положения характерной точки (Mt), м	Описание обозначения точки на местности (при наличии)
	X	Y			
1	2	3	4	5	6
2872	443491.19	3179337.49	Аналитический метод	0.10	-
2869	443497.06	3179346.42	Аналитический метод	0.10	-
2873	443482.84	3179351.29	Аналитический метод	0.10	-
2874	443474.26	3179354.23	Аналитический метод	0.10	-
2875	443475.25	3179357.14	Аналитический метод	0.10	-
2876	443467.87	3179345.94	Аналитический метод	0.10	-
2877	443477.11	3179342.59	Аналитический метод	0.10	-
2873	443482.84	3179351.29	Аналитический метод	0.10	-
2878	443451.13	3179228.62	Аналитический метод	0.10	-
2879	443442.40	3179231.79	Аналитический метод	0.10	-
2880	443425.90	3179087.30	Аналитический метод	0.10	-
2881	443433.51	3179086.43	Аналитический метод	0.10	-
2878	443451.13	3179228.62	Аналитический метод	0.10	-
2882	443437.57	3179233.54	Аналитический метод	0.10	-
2883	443428.84	3179236.70	Аналитический метод	0.10	-
2884	443413.34	3179088.74	Аналитический метод	0.10	-
2885	443420.94	3179087.87	Аналитический метод	0.10	-
2882	443437.57	3179233.54	Аналитический метод	0.10	-
2886	443420.31	3178974.80	Аналитический метод	0.10	-
2887	443417.18	3178974.90	Аналитический метод	0.10	-
2888	443412.94	3178973.78	Аналитический метод	0.10	-
2889	443393.01	3178799.17	Аналитический метод	0.10	-
2890	443400.16	3178798.36	Аналитический метод	0.10	-
2886	443420.31	3178974.80	Аналитический метод	0.10	-
2891	443407.77	3178972.57	Аналитический метод	0.10	-
2892	443400.36	3178971.07	Аналитический метод	0.10	-

2. Сведения о характерных точках границ публичного сервитута

Обозначение характерных точек границ	Координаты, м		Метод определения координат характерной точки	Средняя квадратическая погрешность положения характерной точки (Mt), м	Описание обозначения точки на местности (при наличии)
	X	Y			
1	2	3	4	5	6
2893	443380.89	3178800.56	Аналитический метод	0.10	-
2894	443388.04	3178799.74	Аналитический метод	0.10	-
2891	443407.77	3178972.57	Аналитический метод	0.10	-
2895	443388.24	3178693.91	Аналитический метод	0.10	-
2896	443380.68	3178691.22	Аналитический метод	0.10	-
2897	443363.52	3178540.85	Аналитический метод	0.10	-
2898	443370.67	3178540.03	Аналитический метод	0.10	-
2895	443388.24	3178693.91	Аналитический метод	0.10	-
2899	443375.44	3178689.36	Аналитический метод	0.10	-
2900	443367.89	3178686.68	Аналитический метод	0.10	-
2901	443351.39	3178542.23	Аналитический метод	0.10	-
2902	443358.55	3178541.42	Аналитический метод	0.10	-
2899	443375.44	3178689.36	Аналитический метод	0.10	-
2903	443359.78	3178444.65	Аналитический метод	0.10	-
2904	443352.63	3178445.47	Аналитический метод	0.10	-
2905	443324.38	3178198.08	Аналитический метод	0.10	-
2906	443331.53	3178197.26	Аналитический метод	0.10	-
2903	443359.78	3178444.65	Аналитический метод	0.10	-
2907	443347.66	3178446.04	Аналитический метод	0.10	-
2908	443340.51	3178446.85	Аналитический метод	0.10	-
2909	443312.26	3178199.46	Аналитический метод	0.10	-
2910	443319.41	3178198.64	Аналитический метод	0.10	-
2907	443347.66	3178446.04	Аналитический метод	0.10	-
2911	443320.65	3178101.88	Аналитический метод	0.10	-
2912	443313.49	3178102.70	Аналитический метод	0.10	-
2913	443294.32	3177934.79	Аналитический метод	0.10	-

2. Сведения о характерных точках границ публичного сервитута

Обозначение характерных точек границ	Координаты, м		Метод определения координат характерной точки	Средняя квадратическая погрешность положения характерной точки (Mt), м	Описание обозначения точки на местности (при наличии)
	X	Y			
1	2	3	4	5	6
2914	443301.47	3177933.97	Аналитический метод	0.10	-
2911	443320.65	3178101.88	Аналитический метод	0.10	-
2915	443308.52	3178103.26	Аналитический метод	0.10	-
2916	443301.37	3178104.08	Аналитический метод	0.10	-
2917	443282.20	3177936.17	Аналитический метод	0.10	-
2918	443289.35	3177935.36	Аналитический метод	0.10	-
2915	443308.52	3178103.26	Аналитический метод	0.10	-
2919	443290.59	3177838.59	Аналитический метод	0.10	-
2920	443283.43	3177839.41	Аналитический метод	0.10	-
2921	443262.56	3177656.60	Аналитический метод	0.10	-
2922	443269.71	3177655.78	Аналитический метод	0.10	-
2919	443290.59	3177838.59	Аналитический метод	0.10	-
2923	443278.46	3177839.97	Аналитический метод	0.10	-
2924	443271.31	3177840.79	Аналитический метод	0.10	-
2925	443250.44	3177657.98	Аналитический метод	0.10	-
2926	443257.59	3177657.16	Аналитический метод	0.10	-
2923	443278.46	3177839.97	Аналитический метод	0.10	-
2927	443258.82	3177560.40	Аналитический метод	0.10	-
2928	443251.67	3177561.21	Аналитический метод	0.10	-
2929	443232.50	3177393.31	Аналитический метод	0.10	-
2930	443239.65	3177392.49	Аналитический метод	0.10	-
2927	443258.82	3177560.40	Аналитический метод	0.10	-
2931	443246.70	3177561.78	Аналитический метод	0.10	-
2932	443239.55	3177562.60	Аналитический метод	0.10	-
2933	443220.38	3177394.69	Аналитический метод	0.10	-
2934	443227.53	3177393.87	Аналитический метод	0.10	-

2. Сведения о характерных точках границ публичного сервитута

Обозначение характерных точек границ	Координаты, м		Метод определения координат характерной точки	Средняя квадратическая погрешность положения характерной точки (Mt), м	Описание обозначения точки на местности (при наличии)
	X	Y			
1	2	3	4	5	6
2931	443246.70	3177561.78	Аналитический метод	0.10	-
2935	443228.76	3177297.11	Аналитический метод	0.10	-
2936	443221.61	3177297.93	Аналитический метод	0.10	-
2937	443196.20	3177075.37	Аналитический метод	0.10	-
2938	443203.35	3177074.55	Аналитический метод	0.10	-
2935	443228.76	3177297.11	Аналитический метод	0.10	-
2939	443216.64	3177298.49	Аналитический метод	0.10	-
2940	443209.49	3177299.31	Аналитический метод	0.10	-
2941	443184.08	3177076.75	Аналитический метод	0.10	-
2942	443191.23	3177075.94	Аналитический метод	0.10	-
2939	443216.64	3177298.49	Аналитический метод	0.10	-
2943	443192.39	3176979.18	Аналитический метод	0.10	-
2944	443185.31	3176979.99	Аналитический метод	0.10	-
2945	443184.25	3176970.74	Аналитический метод	0.10	-
2946	443190.71	3176964.66	Аналитический метод	0.10	-
2943	443192.39	3176979.18	Аналитический метод	0.10	-
2947	443187.89	3176940.27	Аналитический метод	0.10	-
2948	443181.45	3176946.16	Аналитический метод	0.10	-
2949	443178.13	3176917.09	Аналитический метод	0.10	-
2950	443180.98	3176914.52	Аналитический метод	0.10	-
2951	443184.49	3176910.89	Аналитический метод	0.10	-
2947	443187.89	3176940.27	Аналитический метод	0.10	-
2952	443176.89	3176950.32	Аналитический метод	0.10	-
2953	443170.22	3176956.38	Аналитический метод	0.10	-
2954	443166.91	3176927.73	Аналитический метод	0.10	-
2955	443173.58	3176921.33	Аналитический метод	0.10	-

2. Сведения о характерных точках границ публичного сервитута

Обозначение характерных точек границ	Координаты, м		Метод определения координат характерной точки	Средняя квадратическая погрешность положения характерной точки (Mt), м	Описание обозначения точки на местности (при наличии)
	X	Y			
1	2	3	4	5	6
2952	443176.89	3176950.32	Аналитический метод	0.10	-
2956	443180.91	3176879.97	Аналитический метод	0.10	-
2957	443174.80	3176887.94	Аналитический метод	0.10	-
2958	443165.01	3176802.15	Аналитический метод	0.10	-
2959	443171.81	3176801.37	Аналитический метод	0.10	-
2956	443180.91	3176879.97	Аналитический метод	0.10	-
2960	443170.43	3176893.68	Аналитический метод	0.10	-
2961	443163.95	3176902.21	Аналитический метод	0.10	-
2962	443152.54	3176803.57	Аналитический метод	0.10	-
2963	443160.04	3176802.71	Аналитический метод	0.10	-
2960	443170.43	3176893.68	Аналитический метод	0.10	-
2964	443160.91	3176705.99	Аналитический метод	0.10	-
2965	443154.12	3176706.77	Аналитический метод	0.10	-
2966	443129.84	3176494.15	Аналитический метод	0.10	-
2967	443136.93	3176493.34	Аналитический метод	0.10	-
2964	443160.91	3176705.99	Аналитический метод	0.10	-
2968	443149.15	3176707.34	Аналитический метод	0.10	-
2969	443141.64	3176708.20	Аналитический метод	0.10	-
2970	443117.66	3176495.54	Аналитический метод	0.10	-
2971	443124.88	3176494.72	Аналитический метод	0.10	-
2968	443149.15	3176707.34	Аналитический метод	0.10	-
2972	443126.11	3176397.95	Аналитический метод	0.10	-
2973	443118.95	3176398.77	Аналитический метод	0.10	-
2974	443101.49	3176245.77	Аналитический метод	0.10	-
2975	443108.64	3176244.95	Аналитический метод	0.10	-
2972	443126.11	3176397.95	Аналитический метод	0.10	-

2. Сведения о характерных точках границ публичного сервитута					
Обозначение характерных точек границ	Координаты, м		Метод определения координат характерной точки	Средняя квадратическая погрешность положения характерной точки (Mt), м	Описание обозначения точки на местности (при наличии)
	X	Y			
1	2	3	4	5	6
2976	443113.99	3176399.34	Аналитический метод	0.10	-
2977	443106.83	3176400.16	Аналитический метод	0.10	-
2978	443089.36	3176247.15	Аналитический метод	0.10	-
2979	443096.52	3176246.33	Аналитический метод	0.10	-
2976	443113.99	3176399.34	Аналитический метод	0.10	-
2980	443097.75	3176149.56	Аналитический метод	0.10	-
2981	443090.59	3176150.38	Аналитический метод	0.10	-
2982	443068.02	3175952.66	Аналитический метод	0.10	-
2983	443075.17	3175951.85	Аналитический метод	0.10	-
2980	443097.75	3176149.56	Аналитический метод	0.10	-
2984	443085.63	3176150.95	Аналитический метод	0.10	-
2985	443078.47	3176151.76	Аналитический метод	0.10	-
2986	443055.90	3175954.05	Аналитический метод	0.10	-
2987	443063.05	3175953.23	Аналитический метод	0.10	-
2984	443085.63	3176150.95	Аналитический метод	0.10	-
2988	443064.28	3175856.47	Аналитический метод	0.10	-
2989	443057.13	3175857.28	Аналитический метод	0.10	-
2990	443035.13	3175664.54	Аналитический метод	0.10	-
2991	443042.28	3175663.72	Аналитический метод	0.10	-
2988	443064.28	3175856.47	Аналитический метод	0.10	-
2992	443052.16	3175857.85	Аналитический метод	0.10	-
2993	443045.01	3175858.67	Аналитический метод	0.10	-
2994	443023.00	3175665.92	Аналитический метод	0.10	-
2995	443030.16	3175665.10	Аналитический метод	0.10	-
2992	443052.16	3175857.85	Аналитический метод	0.10	-
2996	443031.39	3175568.34	Аналитический метод	0.10	-

2. Сведения о характерных точках границ публичного сервитута

Обозначение характерных точек границ	Координаты, м		Метод определения координат характерной точки	Средняя квадратическая погрешность положения характерной точки (Mt), м	Описание обозначения точки на местности (при наличии)
	X	Y			
1	2	3	4	5	6
2997	443024.24	3175569.16	Аналитический метод	0.10	-
2998	443015.05	3175488.69	Аналитический метод	0.10	-
2999	443022.34	3175489.07	Аналитический метод	0.10	-
2996	443031.39	3175568.34	Аналитический метод	0.10	-
3000	443019.27	3175569.72	Аналитический метод	0.10	-
3001	443012.11	3175570.54	Аналитический метод	0.10	-
3002	443002.71	3175488.18	Аналитический метод	0.10	-
3003	443009.99	3175488.46	Аналитический метод	0.10	-
3000	443019.27	3175569.72	Аналитический метод	0.10	-
3004	443020.66	3175474.35	Аналитический метод	0.10	-
3005	443013.34	3175473.71	Аналитический метод	0.10	-
3006	443003.36	3175386.34	Аналитический метод	0.10	-
3007	443010.52	3175385.53	Аналитический метод	0.10	-
3004	443020.66	3175474.35	Аналитический метод	0.10	-
3008	443008.22	3175472.92	Аналитический метод	0.10	-
3009	443000.80	3175471.44	Аналитический метод	0.10	-
3010	442991.24	3175387.73	Аналитический метод	0.10	-
3011	442998.40	3175386.91	Аналитический метод	0.10	-
3008	443008.22	3175472.92	Аналитический метод	0.10	-
3012	442999.63	3175290.15	Аналитический метод	0.10	-
3013	442992.47	3175290.96	Аналитический метод	0.10	-
3014	442971.60	3175108.15	Аналитический метод	0.10	-
3015	442978.76	3175107.33	Аналитический метод	0.10	-
3012	442999.63	3175290.15	Аналитический метод	0.10	-
3016	442987.51	3175291.53	Аналитический метод	0.10	-
3017	442980.35	3175292.35	Аналитический метод	0.10	-

2. Сведения о характерных точках границ публичного сервитута					
Обозначение характерных точек границ	Координаты, м		Метод определения координат характерной точки	Средняя квадратическая погрешность положения характерной точки (Mt), м	Описание обозначения точки на местности (при наличии)
	X	Y			
1	2	3	4	5	6
3018	442959.48	3175109.53	Аналитический метод	0.10	-
3019	442966.63	3175108.72	Аналитический метод	0.10	-
3016	442987.51	3175291.53	Аналитический метод	0.10	-
3020	442967.66	3175010.10	Аналитический метод	0.10	-
3021	442960.38	3175009.82	Аналитический метод	0.10	-
3022	442938.71	3174820.02	Аналитический метод	0.10	-
3023	442945.86	3174819.21	Аналитический метод	0.10	-
3020	442967.66	3175010.10	Аналитический метод	0.10	-
3024	442955.32	3175009.63	Аналитический метод	0.10	-
3025	442948.04	3175009.36	Аналитический метод	0.10	-
3026	442926.59	3174821.41	Аналитический метод	0.10	-
3027	442933.74	3174820.59	Аналитический метод	0.10	-
3024	442955.32	3175009.63	Аналитический метод	0.10	-
3028	442935.41	3174723.78	Аналитический метод	0.10	-
3029	442927.82	3174724.64	Аналитический метод	0.10	-
3030	442905.24	3174526.93	Аналитический метод	0.10	-
3031	442914.65	3174525.85	Аналитический метод	0.10	-
3028	442935.41	3174723.78	Аналитический метод	0.10	-
3032	442922.85	3174725.21	Аналитический метод	0.10	-
3033	442915.26	3174726.08	Аналитический метод	0.10	-
3034	442890.87	3174528.57	Аналитический метод	0.10	-
3035	442900.28	3174527.49	Аналитический метод	0.10	-
3032	442922.85	3174725.21	Аналитический метод	0.10	-
3036	442901.44	3174410.61	Аналитический метод	0.10	-
3037	442892.09	3174411.67	Аналитический метод	0.10	-
3038	442872.35	3174238.80	Аналитический метод	0.10	-

2. Сведения о характерных точках границ публичного сервитута

Обозначение характерных точек границ	Координаты, м		Метод определения координат характерной точки	Средняя квадратическая погрешность положения характерной точки (Mt), м	Описание обозначения точки на местности (при наличии)
	X	Y			
1	2	3	4	5	6
3039	442879.98	3174237.93	Аналитический метод	0.10	-
3036	442901.44	3174410.61	Аналитический метод	0.10	-
3040	442887.12	3174412.24	Аналитический метод	0.10	-
3041	442877.76	3174413.31	Аналитический метод	0.10	-
3042	442859.75	3174240.24	Аналитический метод	0.10	-
3043	442867.38	3174239.37	Аналитический метод	0.10	-
3040	442887.12	3174412.24	Аналитический метод	0.10	-
3044	442868.61	3174142.60	Аналитический метод	0.10	-
3045	442861.46	3174143.42	Аналитический метод	0.10	-
3046	442846.07	3174008.60	Аналитический метод	0.10	-
3047	442853.31	3174008.46	Аналитический метод	0.10	-
3044	442868.61	3174142.60	Аналитический метод	0.10	-
3048	442856.49	3174143.99	Аналитический метод	0.10	-
3049	442849.34	3174144.80	Аналитический метод	0.10	-
3050	442833.84	3174009.04	Аналитический метод	0.10	-
3051	442841.05	3174008.75	Аналитический метод	0.10	-
3048	442856.49	3174143.99	Аналитический метод	0.10	-
3052	442849.97	3173979.31	Аналитический метод	0.10	-
3053	442842.77	3173979.74	Аналитический метод	0.10	-
3054	442840.02	3173955.64	Аналитический метод	0.10	-
3055	442847.17	3173954.82	Аналитический метод	0.10	-
3052	442849.97	3173979.31	Аналитический метод	0.10	-
3056	442837.78	3173980.08	Аналитический метод	0.10	-
3057	442830.58	3173980.60	Аналитический метод	0.10	-
3058	442827.90	3173957.02	Аналитический метод	0.10	-
3059	442835.05	3173956.21	Аналитический метод	0.10	-

2. Сведения о характерных точках границ публичного сервитута

Обозначение характерных точек границ	Координаты, м		Метод определения координат характерной точки	Средняя квадратическая погрешность положения характерной точки (Mt), м	Описание обозначения точки на местности (при наличии)
	X	Y			
1	2	3	4	5	6
3056	442837.78	3173980.08	Аналитический метод	0.10	-
3060	442836.28	3173859.44	Аналитический метод	0.10	-
3061	442829.13	3173860.26	Аналитический метод	0.10	-
3062	442808.26	3173677.45	Аналитический метод	0.10	-
3063	442815.41	3173676.63	Аналитический метод	0.10	-
3060	442836.28	3173859.44	Аналитический метод	0.10	-
3064	442824.16	3173860.82	Аналитический метод	0.10	-
3065	442817.01	3173861.64	Аналитический метод	0.10	-
3066	442796.14	3173678.83	Аналитический метод	0.10	-
3067	442803.29	3173678.01	Аналитический метод	0.10	-
3064	442824.16	3173860.82	Аналитический метод	0.10	-
3068	442804.52	3173581.25	Аналитический метод	0.10	-
3069	442797.37	3173582.06	Аналитический метод	0.10	-
3070	442777.06	3173404.22	Аналитический метод	0.10	-
3071	442784.22	3173403.40	Аналитический метод	0.10	-
3068	442804.52	3173581.25	Аналитический метод	0.10	-
3072	442792.40	3173582.63	Аналитический метод	0.10	-
3073	442785.25	3173583.45	Аналитический метод	0.10	-
3074	442764.94	3173405.60	Аналитический метод	0.10	-
3075	442772.10	3173404.79	Аналитический метод	0.10	-
3072	442792.40	3173582.63	Аналитический метод	0.10	-
3076	442773.33	3173308.02	Аналитический метод	0.10	-
3077	442766.17	3173308.84	Аналитический метод	0.10	-
3078	442744.73	3173121.06	Аналитический метод	0.10	-
3079	442751.89	3173120.28	Аналитический метод	0.10	-
3076	442773.33	3173308.02	Аналитический метод	0.10	-

2. Сведения о характерных точках границ публичного сервитута

Обозначение характерных точек границ	Координаты, м		Метод определения координат характерной точки	Средняя квадратическая погрешность положения характерной точки (Mt), м	Описание обозначения точки на местности (при наличии)
	X	Y			
1	2	3	4	5	6
3080	442761.21	3173309.41	Аналитический метод	0.10	-
3081	442754.05	3173310.22	Аналитический метод	0.10	-
3082	442732.61	3173122.44	Аналитический метод	0.10	-
3083	442739.77	3173121.63	Аналитический метод	0.10	-
3080	442761.21	3173309.41	Аналитический метод	0.10	-
3084	442741.00	3173024.86	Аналитический метод	0.10	-
3085	442733.85	3173025.68	Аналитический метод	0.10	-
3086	442712.41	3172837.90	Аналитический метод	0.10	-
3087	442719.56	3172837.08	Аналитический метод	0.10	-
3084	442741.00	3173024.86	Аналитический метод	0.10	-
3088	442728.88	3173026.25	Аналитический метод	0.10	-
3089	442721.72	3173027.06	Аналитический метод	0.10	-
3090	442700.29	3172839.28	Аналитический метод	0.10	-
3091	442707.44	3172838.47	Аналитический метод	0.10	-
3088	442728.88	3173026.25	Аналитический метод	0.10	-
3092	442708.67	3172741.70	Аналитический метод	0.10	-
3093	442701.52	3172742.52	Аналитический метод	0.10	-
3094	442680.64	3172559.71	Аналитический метод	0.10	-
3095	442687.80	3172558.89	Аналитический метод	0.10	-
3092	442708.67	3172741.70	Аналитический метод	0.10	-
3096	442696.55	3172743.09	Аналитический метод	0.10	-
3097	442689.40	3172743.90	Аналитический метод	0.10	-
3098	442668.52	3172561.09	Аналитический метод	0.10	-
3099	442675.68	3172560.27	Аналитический метод	0.10	-
3096	442696.55	3172743.09	Аналитический метод	0.10	-
3100	442676.91	3172463.51	Аналитический метод	0.10	-

2. Сведения о характерных точках границ публичного сервитута

Обозначение характерных точек границ	Координаты, м		Метод определения координат характерной точки	Средняя квадратическая погрешность положения характерной точки (Mt), м	Описание обозначения точки на местности (при наличии)
	X	Y			
1	2	3	4	5	6
3101	442669.76	3172464.33	Аналитический метод	0.10	-
3102	442648.88	3172281.51	Аналитический метод	0.10	-
3103	442656.04	3172280.70	Аналитический метод	0.10	-
3100	442676.91	3172463.51	Аналитический метод	0.10	-
3104	442664.79	3172464.89	Аналитический метод	0.10	-
3105	442657.63	3172465.71	Аналитический метод	0.10	-
3106	442636.76	3172282.90	Аналитический метод	0.10	-
3107	442643.92	3172282.08	Аналитический метод	0.10	-
3104	442664.79	3172464.89	Аналитический метод	0.10	-
3108	442645.61	3172185.26	Аналитический метод	0.10	-
3109	442637.99	3172186.13	Аналитический метод	0.10	-
3110	442625.01	3172072.43	Аналитический метод	0.10	-
3111	442633.76	3172071.68	Аналитический метод	0.10	-
3108	442645.61	3172185.26	Аналитический метод	0.10	-
3112	442633.03	3172186.70	Аналитический метод	0.10	-
3113	442625.41	3172187.57	Аналитический метод	0.10	-
3114	442611.27	3172073.51	Аналитический метод	0.10	-
3115	442620.03	3172072.83	Аналитический метод	0.10	-
3112	442633.03	3172186.70	Аналитический метод	0.10	-
3116	442631.11	3172046.31	Аналитический метод	0.10	-
3117	442621.94	3172045.52	Аналитический метод	0.10	-
3118	442617.29	3172004.79	Аналитический метод	0.10	-
3119	442626.67	3172003.75	Аналитический метод	0.10	-
3116	442631.11	3172046.31	Аналитический метод	0.10	-
3120	442616.84	3172044.96	Аналитический метод	0.10	-
3121	442607.57	3172043.72	Аналитический метод	0.10	-

2. Сведения о характерных точках границ публичного сервитута

Обозначение характерных точек границ	Координаты, м		Метод определения координат характерной точки	Средняя квадратическая погрешность положения характерной точки (Mt), м	Описание обозначения точки на местности (при наличии)
	X	Y			
1	2	3	4	5	6
3122	442602.94	3172006.37	Аналитический метод	0.10	-
3123	442612.32	3172005.33	Аналитический метод	0.10	-
3120	442616.84	3172044.96	Аналитический метод	0.10	-
3124	442613.98	3171888.45	Аналитический метод	0.10	-
3125	442604.60	3171889.48	Аналитический метод	0.10	-
3126	442585.58	3171710.03	Аналитический метод	0.10	-
3127	442593.21	3171709.23	Аналитический метод	0.10	-
3124	442613.98	3171888.45	Аналитический метод	0.10	-
3128	442599.63	3171890.03	Аналитический метод	0.10	-
3129	442590.25	3171891.06	Аналитический метод	0.10	-
3130	442572.98	3171711.37	Аналитический метод	0.10	-
3131	442580.61	3171710.56	Аналитический метод	0.10	-
3128	442599.63	3171890.03	Аналитический метод	0.10	-
3132	442583.35	3171613.73	Аналитический метод	0.10	-
3133	442575.47	3171614.57	Аналитический метод	0.10	-
3134	442567.04	3171535.01	Аналитический метод	0.10	-
3135	442576.11	3171534.05	Аналитический метод	0.10	-
3132	442583.35	3171613.73	Аналитический метод	0.10	-
3136	442570.49	3171615.09	Аналитический метод	0.10	-
3137	442562.62	3171615.93	Аналитический метод	0.10	-
3138	442552.99	3171536.50	Аналитический метод	0.10	-
3139	442562.06	3171535.54	Аналитический метод	0.10	-
3136	442570.49	3171615.09	Аналитический метод	0.10	-
3140	442564.08	3171418.68	Аналитический метод	0.10	-
3141	442554.81	3171419.66	Аналитический метод	0.10	-
3142	442540.80	3171287.40	Аналитический метод	0.10	-

2. Сведения о характерных точках границ публичного сервитута

Обозначение характерных точек границ	Координаты, м		Метод определения координат характерной точки	Средняя квадратическая погрешность положения характерной точки (Mt), м	Описание обозначения точки на местности (при наличии)
	X	Y			
1	2	3	4	5	6
3143	442548.52	3171286.58	Аналитический метод	0.10	-
3140	442564.08	3171418.68	Аналитический метод	0.10	-
3144	442549.84	3171420.19	Аналитический метод	0.10	-
3145	442540.57	3171421.17	Аналитический метод	0.10	-
3146	442528.11	3171288.74	Аналитический метод	0.10	-
3147	442535.83	3171287.93	Аналитический метод	0.10	-
3144	442549.84	3171420.19	Аналитический метод	0.10	-
3148	442537.84	3171191.18	Аналитический метод	0.10	-
3149	442530.68	3171191.93	Аналитический метод	0.10	-
3150	442512.35	3171018.90	Аналитический метод	0.10	-
3151	442519.51	3171018.14	Аналитический метод	0.10	-
3148	442537.84	3171191.18	Аналитический метод	0.10	-
3152	442525.71	3171192.46	Аналитический метод	0.10	-
3153	442518.55	3171193.22	Аналитический метод	0.10	-
3154	442500.22	3171020.19	Аналитический метод	0.10	-
3155	442507.38	3171019.43	Аналитический метод	0.10	-
3152	442525.71	3171192.46	Аналитический метод	0.10	-
3156	442507.80	3170907.65	Аналитический метод	0.10	-
3157	442500.47	3170906.81	Аналитический метод	0.10	-
3158	442482.32	3170735.49	Аналитический метод	0.10	-
3159	442489.48	3170734.73	Аналитический метод	0.10	-
3156	442507.80	3170907.65	Аналитический метод	0.10	-
3160	442495.39	3170906.30	Аналитический метод	0.10	-
3161	442488.08	3170905.69	Аналитический метод	0.10	-
3162	442470.18	3170736.78	Аналитический метод	0.10	-
3163	442477.34	3170736.02	Аналитический метод	0.10	-

2. Сведения о характерных точках границ публичного сервитута

Обозначение характерных точек границ	Координаты, м		Метод определения координат характерной точки	Средняя квадратическая погрешность положения характерной точки (Mt), м	Описание обозначения точки на местности (при наличии)
	X	Y			
1	2	3	4	5	6
3160	442495.39	3170906.30	Аналитический метод	0.10	-
3164	442479.89	3170639.21	Аналитический метод	0.10	-
3165	442472.20	3170640.02	Аналитический метод	0.10	-
3166	442460.10	3170525.87	Аналитический метод	0.10	-
3167	442468.89	3170523.08	Аналитический метод	0.10	-
3164	442479.89	3170639.21	Аналитический метод	0.10	-
3168	442467.23	3170640.55	Аналитический метод	0.10	-
3169	442459.52	3170641.37	Аналитический метод	0.10	-
3170	442446.46	3170530.20	Аналитический метод	0.10	-
3171	442455.24	3170527.41	Аналитический метод	0.10	-
3168	442467.23	3170640.55	Аналитический метод	0.10	-
3172	442433.88	3170412.49	Аналитический метод	0.10	-
3173	442425.01	3170415.31	Аналитический метод	0.10	-
3174	442394.20	3170360.10	Аналитический метод	0.10	-
3175	442402.20	3170357.01	Аналитический метод	0.10	-
3172	442433.88	3170412.49	Аналитический метод	0.10	-
3176	442420.15	3170416.85	Аналитический метод	0.10	-
3177	442411.28	3170419.66	Аналитический метод	0.10	-
3178	442381.46	3170364.95	Аналитический метод	0.10	-
3179	442389.48	3170361.90	Аналитический метод	0.10	-
3176	442420.15	3170416.85	Аналитический метод	0.10	-
3180	442392.76	3170340.48	Аналитический метод	0.10	-
3181	442384.83	3170343.32	Аналитический метод	0.10	-
3182	442353.45	3170287.10	Аналитический метод	0.10	-
3183	442360.15	3170283.36	Аналитический метод	0.10	-
3180	442392.76	3170340.48	Аналитический метод	0.10	-

2. Сведения о характерных точках границ публичного сервитута

Обозначение характерных точек границ	Координаты, м		Метод определения координат характерной точки	Средняя квадратическая погрешность положения характерной точки (Mt), м	Описание обозначения точки на местности (при наличии)
	X	Y			
1	2	3	4	5	6
3184	442380.05	3170345.02	Аналитический метод	0.10	-
3185	442372.11	3170347.81	Аналитический метод	0.10	-
3186	442342.38	3170293.28	Аналитический метод	0.10	-
3187	442349.08	3170289.53	Аналитический метод	0.10	-
3184	442380.05	3170345.02	Аналитический метод	0.10	-
3188	442313.22	3170199.61	Аналитический метод	0.10	-
3189	442306.66	3170203.27	Аналитический метод	0.10	-
3190	442266.34	3170131.03	Аналитический метод	0.10	-
3191	442265.71	3170113.19	Аналитический метод	0.10	-
3188	442313.22	3170199.61	Аналитический метод	0.10	-
3192	442302.30	3170205.71	Аналитический метод	0.10	-
3193	442295.76	3170209.36	Аналитический метод	0.10	-
3194	442258.17	3170142.95	Аналитический метод	0.10	-
3195	442266.75	3170142.65	Аналитический метод	0.10	-
3196	442266.72	3170141.98	Аналитический метод	0.10	-
3192	442302.30	3170205.71	Аналитический метод	0.10	-
3197	442248.45	3169945.16	Аналитический метод	0.10	-
3198	442240.31	3169946.11	Аналитический метод	0.10	-
3199	442240.61	3169948.73	Аналитический метод	0.10	-
3200	442211.91	3169912.71	Аналитический метод	0.10	-
3201	442212.28	3169898.94	Аналитический метод	0.10	-
3197	442248.45	3169945.16	Аналитический метод	0.10	-
3202	442241.72	3169958.14	Аналитический метод	0.10	-
3203	442243.50	3169973.32	Аналитический метод	0.10	-
3204	442211.35	3169933.73	Аналитический метод	0.10	-
3205	442211.71	3169920.48	Аналитический метод	0.10	-

2. Сведения о характерных точках границ публичного сервитута

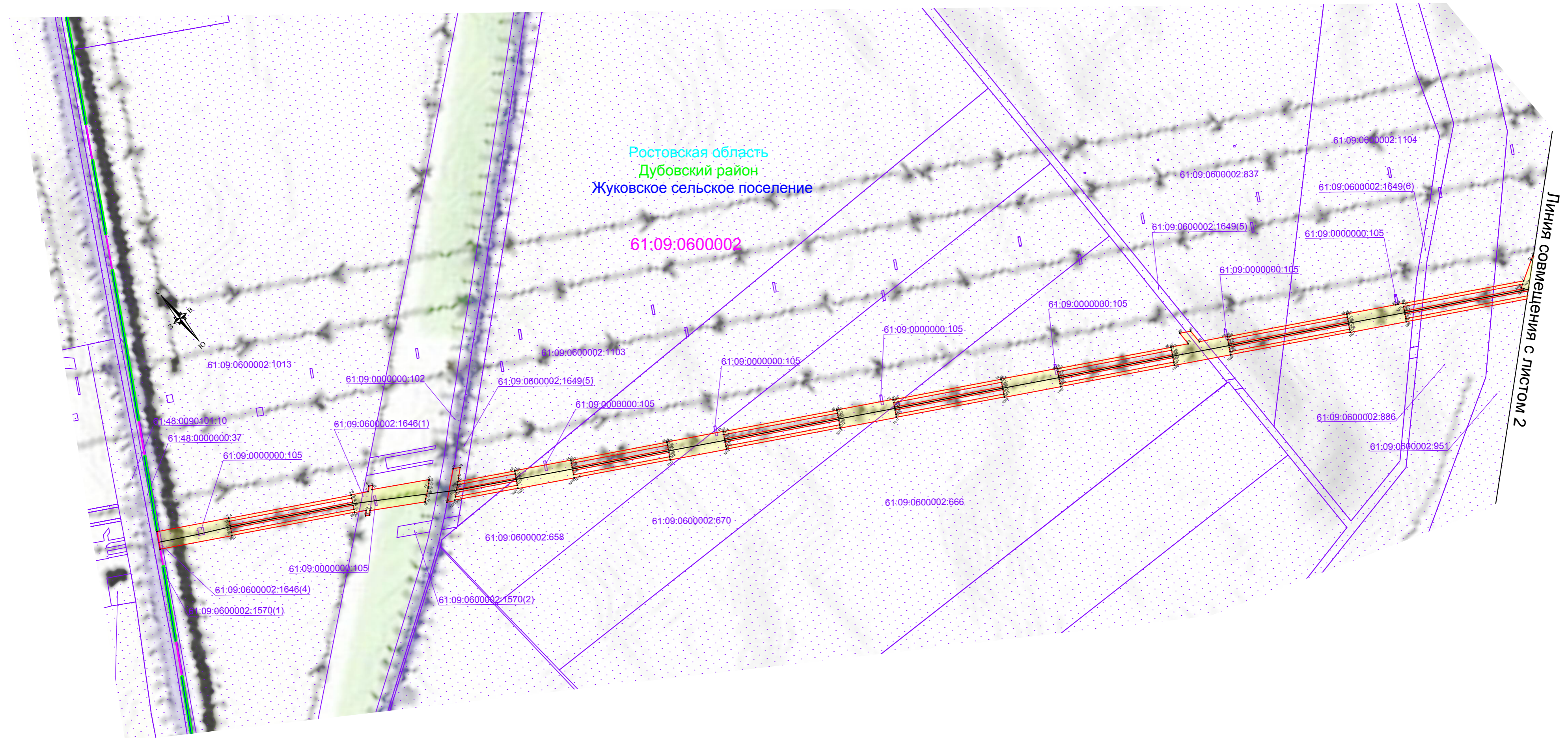
Обозначение характерных точек границ	Координаты, м		Метод определения координат характерной точки	Средняя квадратическая погрешность положения характерной точки (Mt), м	Описание обозначения точки на местности (при наличии)
	X	Y			
1	2	3	4	5	6
3202	442241.72	3169958.14	Аналитический метод	0.10	-
3206	442188.24	3169868.22	Аналитический метод	0.10	-
3207	442187.70	3169882.32	Аналитический метод	0.10	-
3208	442178.29	3169870.51	Аналитический метод	0.10	-
3209	442178.24	3169863.35	Аналитический метод	0.10	-
3210	442182.54	3169860.94	Аналитический метод	0.10	-
3206	442188.24	3169868.22	Аналитический метод	0.10	-
3211	442187.40	3169889.97	Аналитический метод	0.10	-
3212	442186.87	3169903.58	Аналитический метод	0.10	-
3213	442178.43	3169893.18	Аналитический метод	0.10	-
3214	442178.34	3169878.60	Аналитический метод	0.10	-
3211	442187.40	3169889.97	Аналитический метод	0.10	-
3215	442172.70	3169871.53	Аналитический метод	0.10	-
3216	442172.79	3169886.24	Аналитический метод	0.10	-
3217	442161.73	3169872.62	Аналитический метод	0.10	-
3218	442169.91	3169868.03	Аналитический метод	0.10	-
3215	442172.70	3169871.53	Аналитический метод	0.10	-
3219	442210.24	3169975.58	Аналитический метод	0.10	-
3220	442209.41	3170006.82	Аналитический метод	0.10	-
3221	442206.86	3170006.75	Аналитический метод	0.10	-
3222	442206.95	3170013.59	Аналитический метод	0.10	-
3223	442202.69	3170029.20	Аналитический метод	0.10	-
3224	442189.60	3170025.61	Аналитический метод	0.10	-
3225	442186.82	3170024.29	Аналитический метод	0.10	-
3226	442187.26	3170006.23	Аналитический метод	0.10	-
3227	442184.70	3170006.16	Аналитический метод	0.10	-

2. Сведения о характерных точках границ публичного сервитута

Обозначение характерных точек границ	Координаты, м		Метод определения координат характерной точки	Средняя квадратическая погрешность положения характерной точки (Mt), м	Описание обозначения точки на местности (при наличии)
	X	Y			
1	2	3	4	5	6
3228	442185.21	3169986.93	Аналитический метод	0.10	-
3229	442175.02	3169995.37	Аналитический метод	0.10	-
3230	442173.96	3169991.56	Аналитический метод	0.10	-
3231	442173.77	3169990.62	Аналитический метод	0.10	-
3232	442175.88	3169982.07	Аналитический метод	0.10	-
3233	442179.82	3169977.46	Аналитический метод	0.10	-
3234	442180.76	3169977.19	Аналитический метод	0.10	-
3235	442185.32	3169982.69	Аналитический метод	0.10	-
3236	442185.50	3169975.80	Аналитический метод	0.10	-
3237	442189.69	3169974.58	Аналитический метод	0.10	-
3219	442210.24	3169975.58	Аналитический метод	0.10	-

3. Сведения о характерных точках части (частей) границы объекта

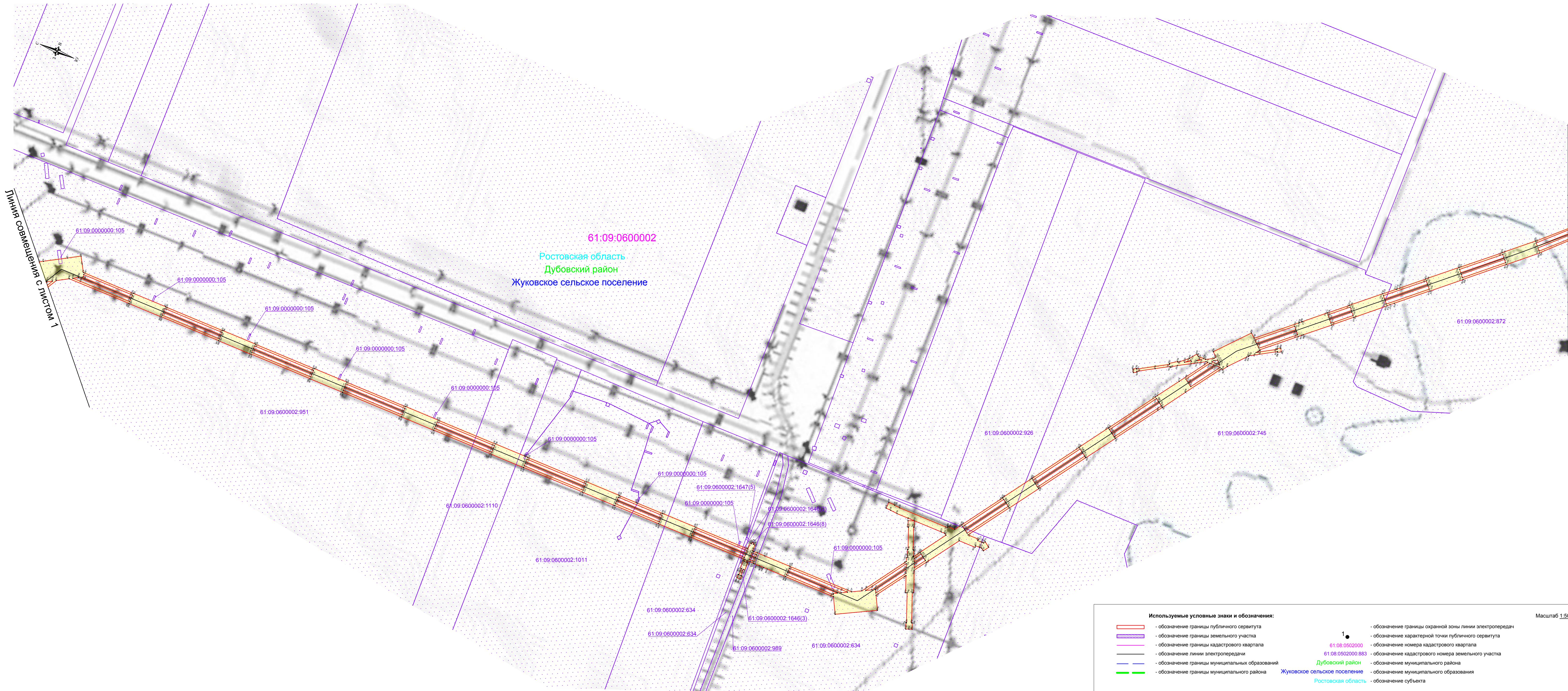
Обозначение характерных точек части границы	Координаты, м		Метод определения координат характерной точки	Средняя квадратическая погрешность положения характерной точки (Mt), м	Описание обозначения точки на местности (при наличии)
	X	Y			
1	2	3	4	5	6
-	-	-	-	-	-



Используемые условные знаки и обозначения:

	- обозначение границы публичного сервитута		- обозначение границы охранной зоны линии электропередач
	- обозначение границы земельного участка		- обозначение характерной точки публичного сервитута
	- обозначение границы кадастрового квартала	61:08:0502000	- обозначение номера кадастрового квартала
	- обозначение линии электропередачи	61:08:0502000:883	- обозначение кадастрового номера земельного участка
	- обозначение границы муниципальных образований	Дубовский район	- обозначение муниципального района
	- обозначение границы муниципального района	Жуковское сельское поселение	- обозначение муниципального образования
		Ростовская область	- обозначение субъекта

Масштаб 1:5000

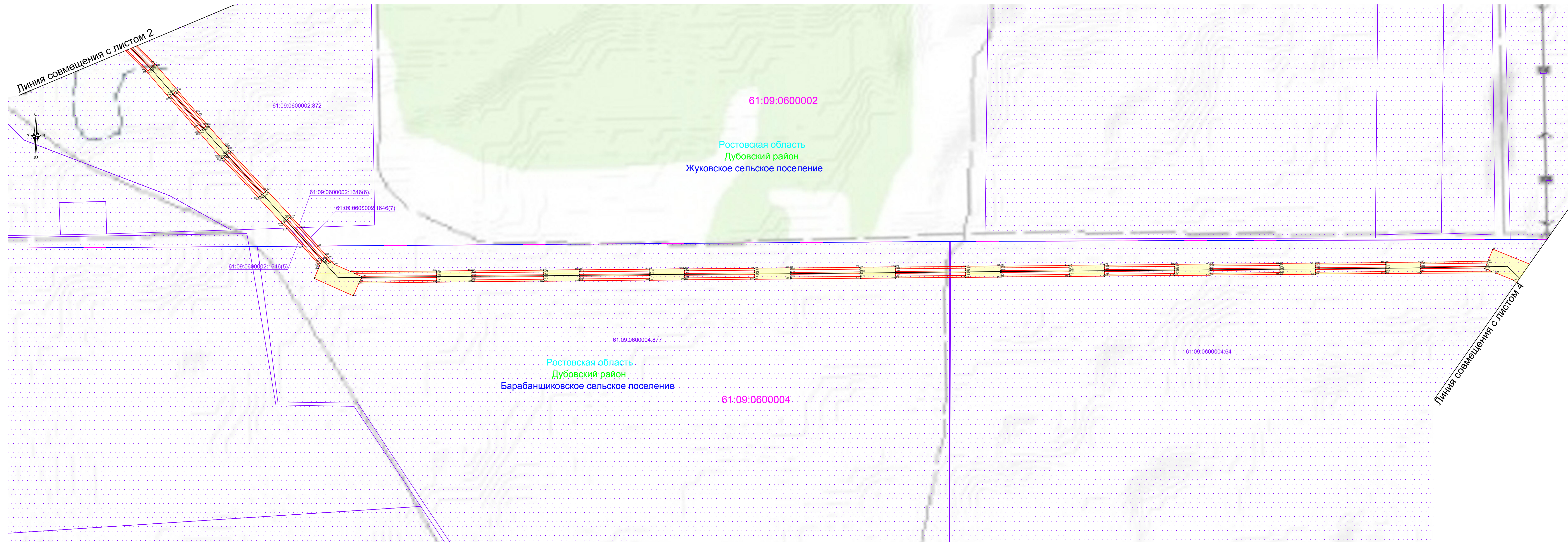


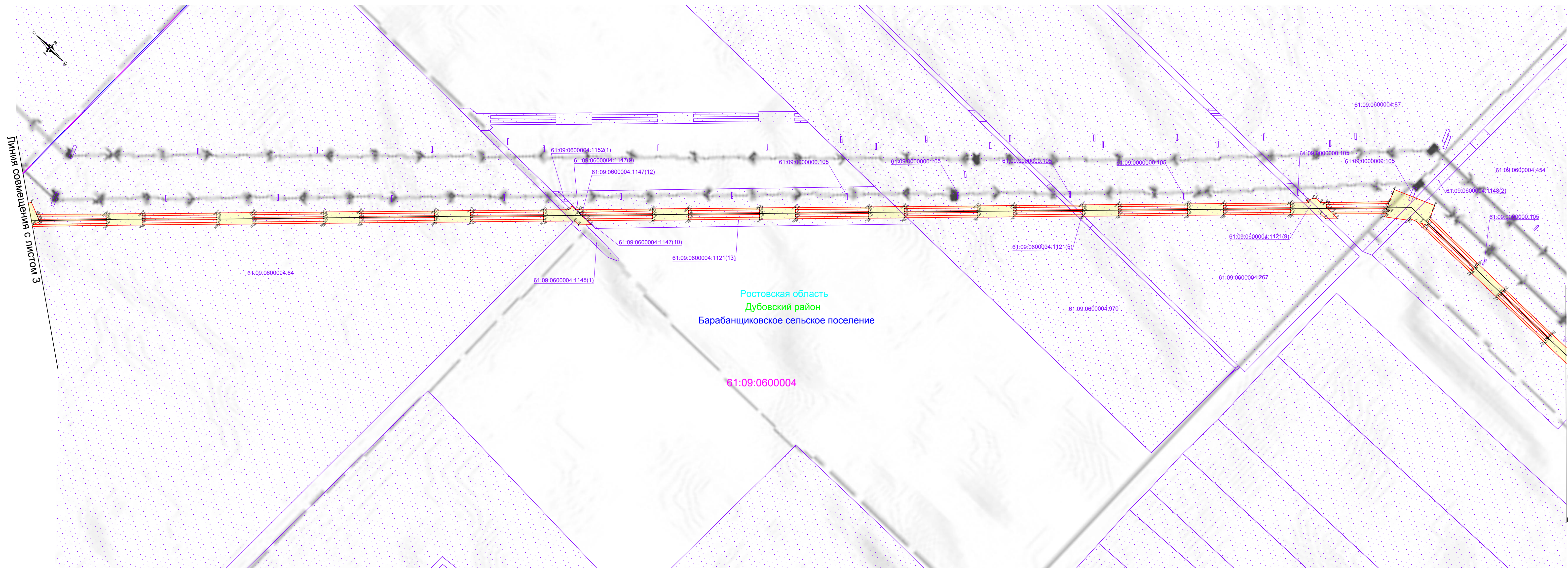
Линия совмещения с листом 1

Линия совмещения с листом 3

Используемые условные знаки и обозначения:

	- обозначение границы публичного сервитута		- обозначение границы охранной зоны линии электропередач
	- обозначение границы земельного участка		- обозначение характерной точки публичного сервитута
	- обозначение границы кадастрового квартала	61:08:0502000	- обозначение номера кадастрового квартала
	- обозначение линии электропередачи	61:08:0502000:883	- обозначение кадастрового номера земельного участка
	- обозначение границы муниципальных образований	Дубовский район	- обозначение муниципального района
	- обозначение границы муниципального района	Жуковское сельское поселение	- обозначение муниципального образования
		Ростовская область	- обозначение субъекта





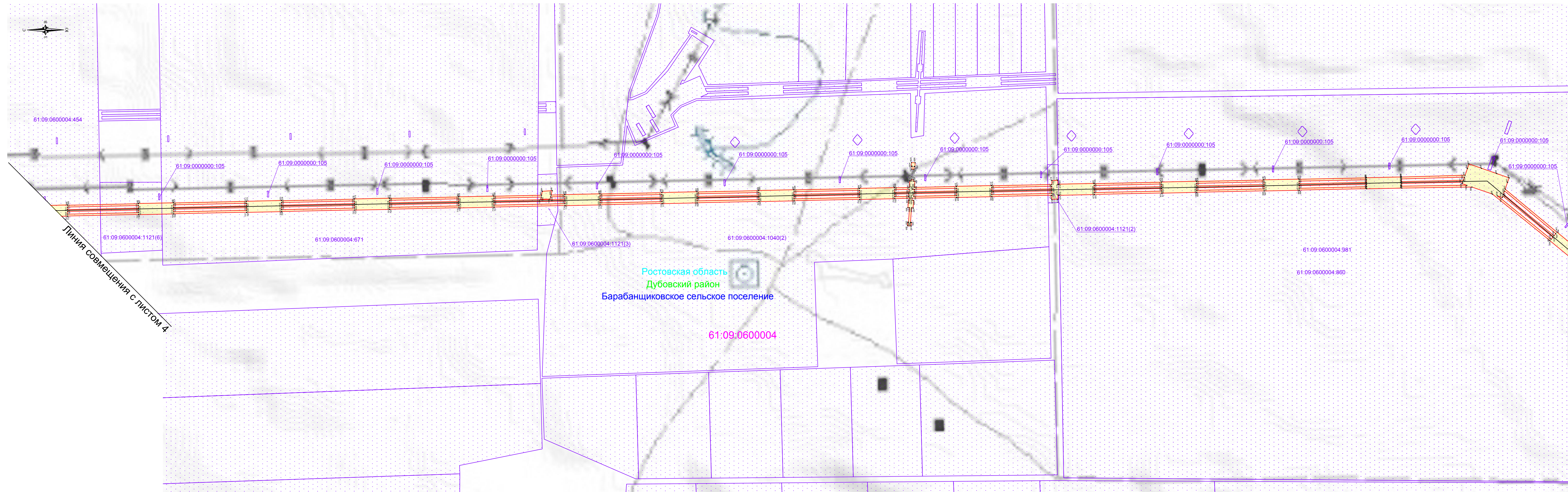
Ростовская область
Дубовский район
Барabanщиковское сельское поселение

61:09:0600004

Используемые условные знаки и обозначения:

- | | | | |
|--|-------------------------------------------------|------------------------------|----------------------------------------------------------|
| | - обозначение границы публичного сервитута | | - обозначение границы охранной зоны линии электропередач |
| | - обозначение границы земельного участка | | - обозначение характерной точки публичного сервитута |
| | - обозначение границы кадастрового квартала | 61:08:0502000 | - обозначение номера кадастрового квартала |
| | - обозначение линии электропередачи | 61:08:0502000:883 | - обозначение кадастрового номера земельного участка |
| | - обозначение границы муниципальных образований | Дубовский район | - обозначение муниципального района |
| | - обозначение границы муниципального района | Жуковское сельское поселение | - обозначение муниципального образования |
| | | Ростовская область | - обозначение субъекта |

Масштаб 1:5000



Линия совмещения с листом 4

Линия совмещения с листом 6

Ростовская область
Дубовский район
Барabanщиковское сельское поселение

61:09:0600004

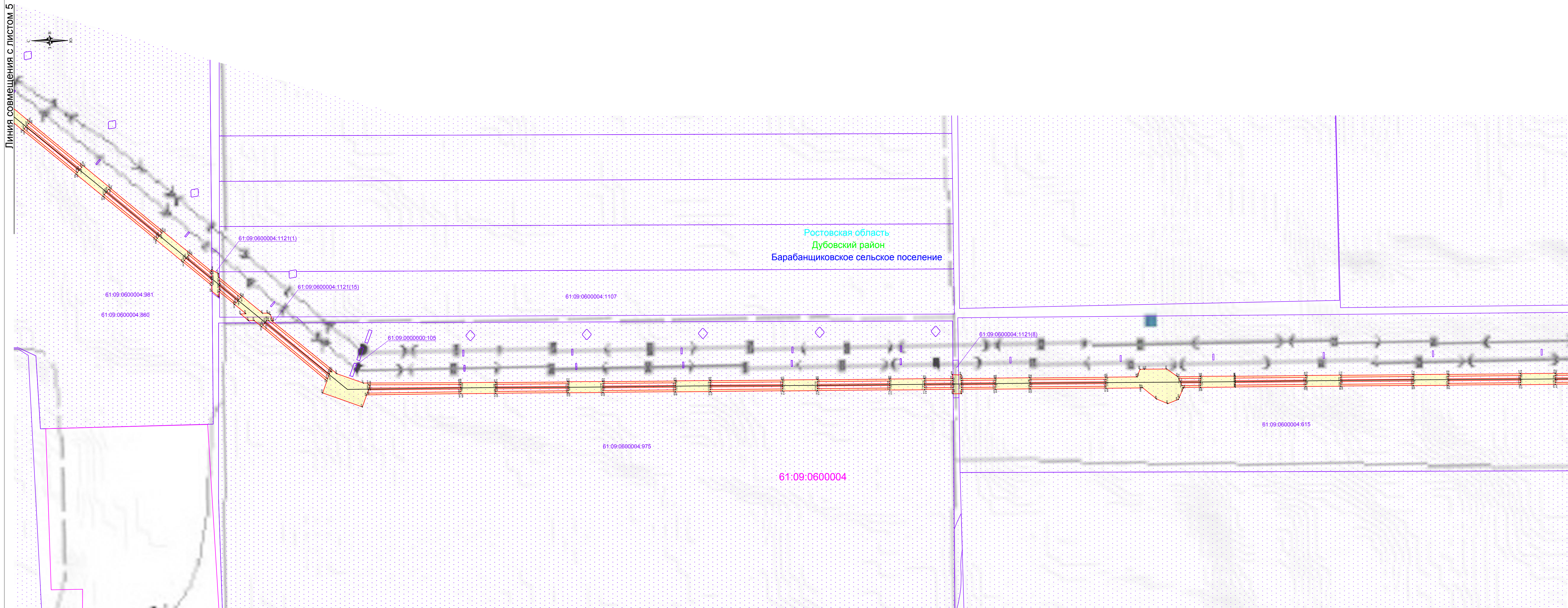
Используемые условные знаки и обозначения:

	- обозначение границы публичного сервитута		- обозначение границы охранной зоны линии электропередач
	- обозначение границы земельного участка		- обозначение характерной точки публичного сервитута
	- обозначение границы кадастрового квартала		- обозначение номера кадастрового квартала
	- обозначение линии электропередачи		- обозначение кадастрового номера земельного участка
	- обозначение границы муниципальных образований		- обозначение муниципального района
	- обозначение границы муниципального района		- обозначение муниципального образования

1
 61:08:0502000
 61:08:0502000:883
 Дубовский район
 Жуковское сельское поселение
 Ростовская область

Масштаб 1:5000
Формат А3х3

Линия совмещения с листом 5



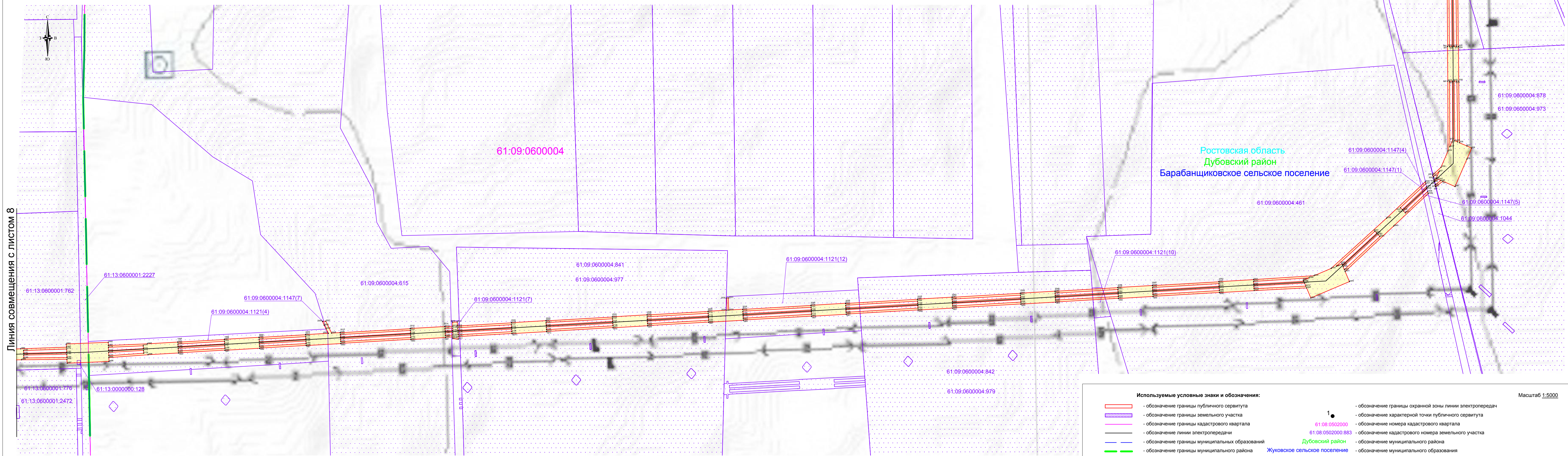
Ростовская область
Дубовский район
Барабанщиковское сельское поселение

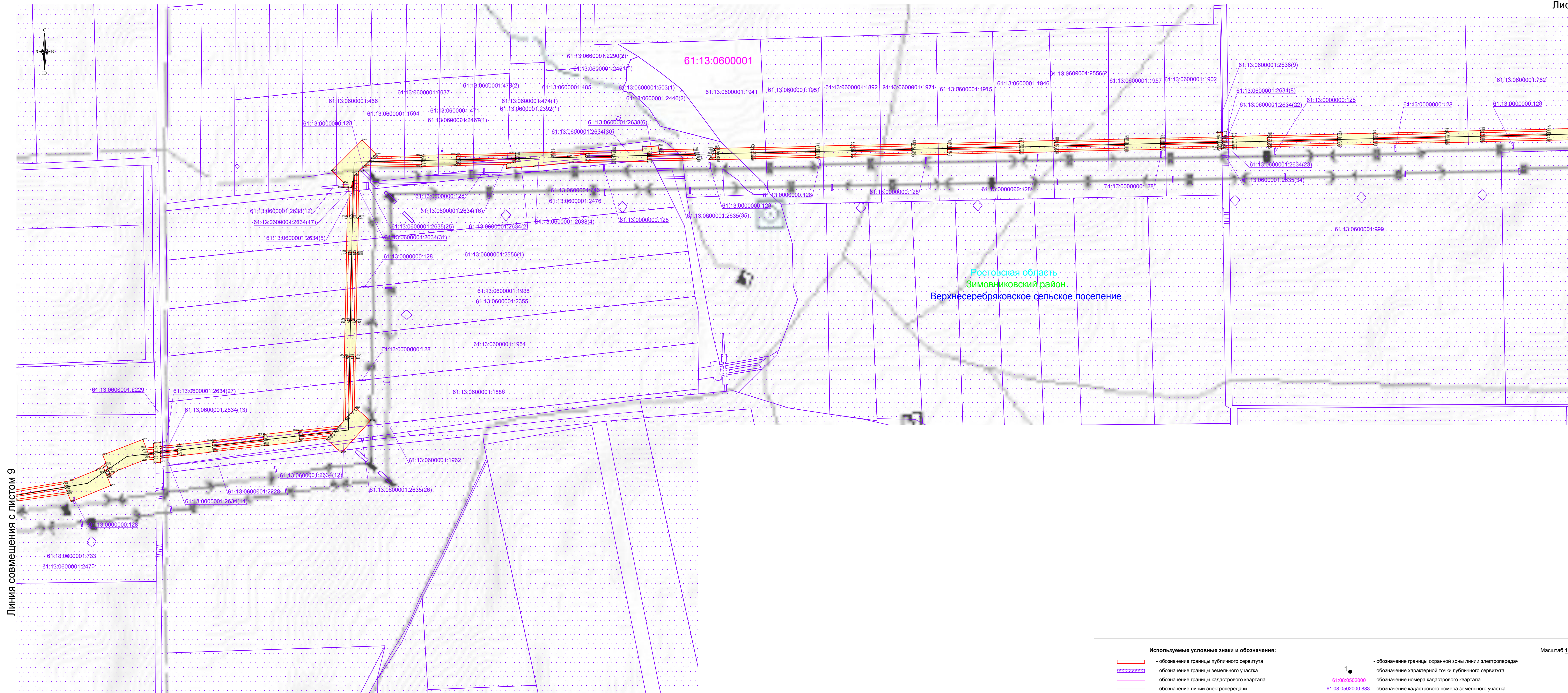
Линия совмещения с листом 7

Используемые условные знаки и обозначения:

	- обозначение границы публичногo сервитута		- обозначение границы охранной зоны линии электропередач
	- обозначение границы земельного участка		- обозначение характерной точки публичногo сервитута
	- обозначение границы кадастрового квартала	61:08:0502000	- обозначение номера кадастрового квартала
	- обозначение линии электропередачи	61:08:0502000:883	- обозначение кадастрового номера земельного участка
	- обозначение границы муниципальных образований	Дубовский район	- обозначение муниципального района
	- обозначение границы муниципального района	Жуковское сельское поселение	- обозначение муниципального образования
		Ростовская область	- обозначение субъекта

Масштаб 1:5000





Линия совмещения с листом 9

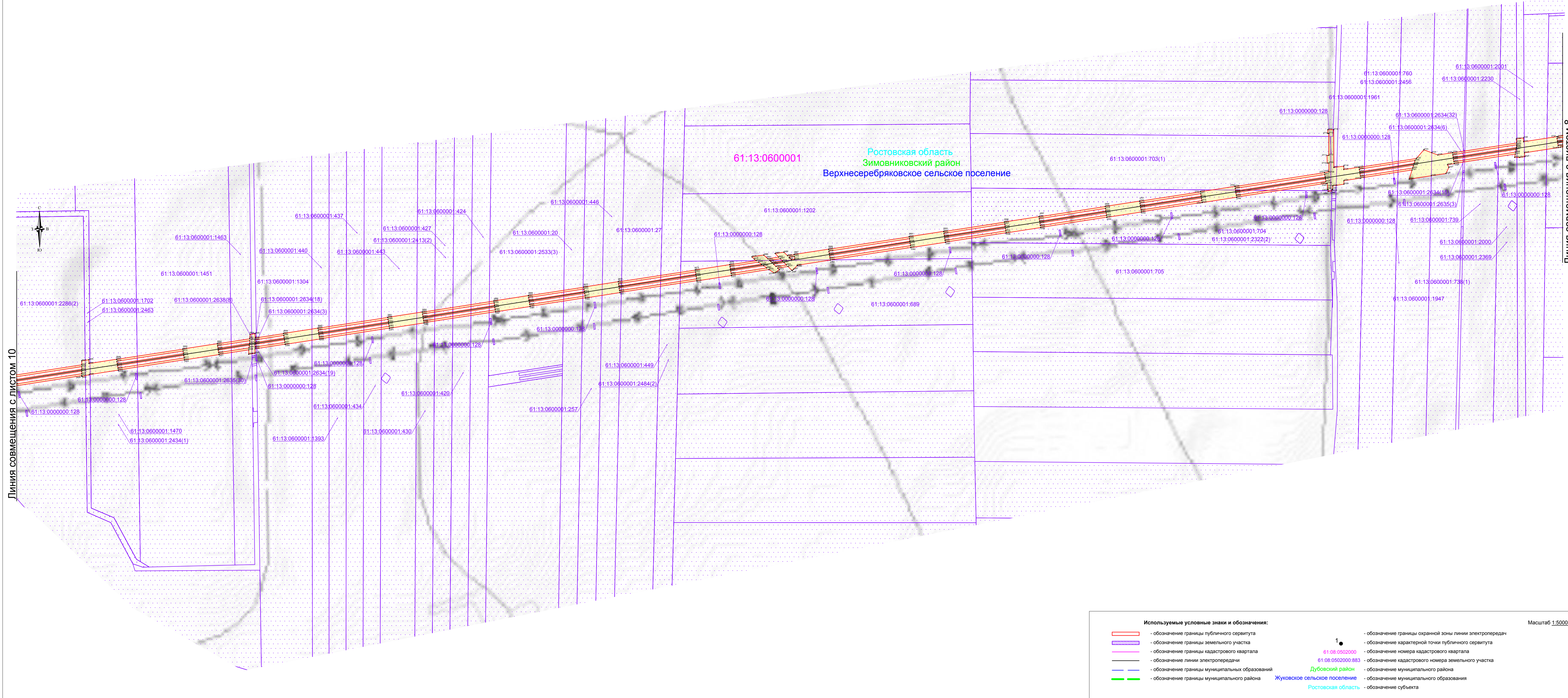
Линия совмещения с листом 7

Ростовская область
Зимовниковский район
Верхнесеребряковское сельское поселение

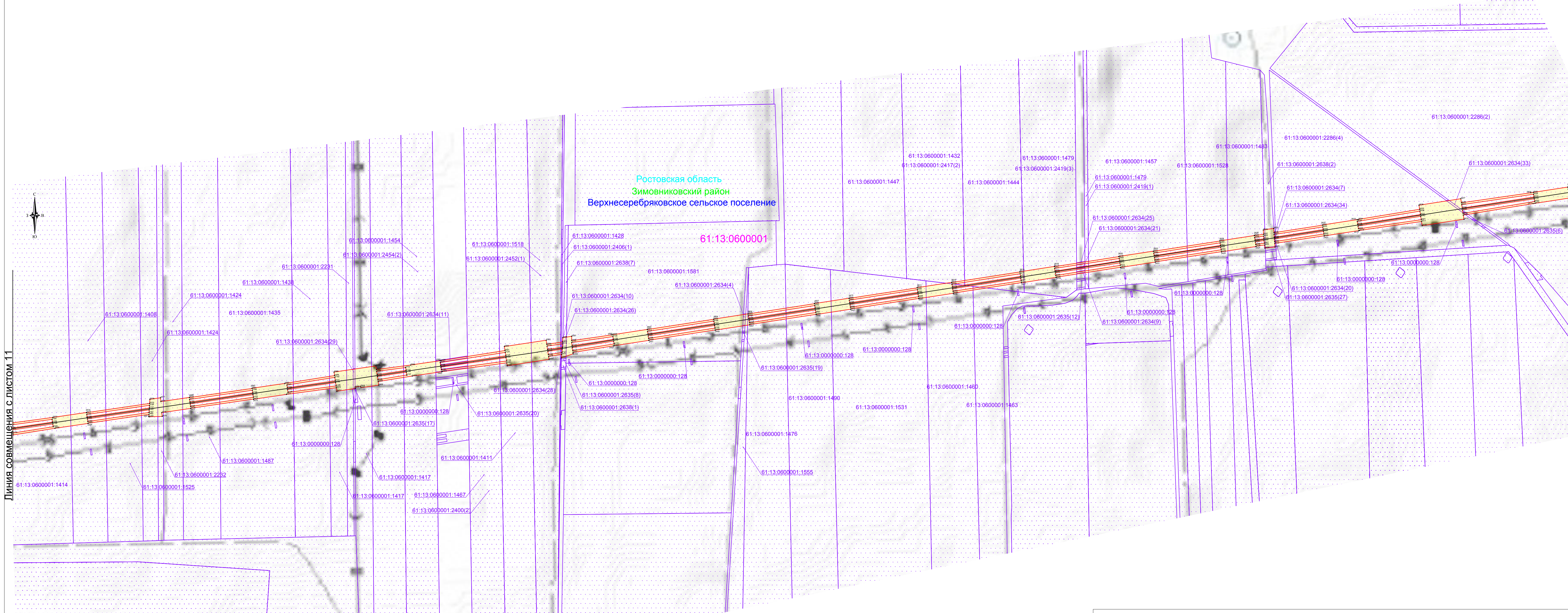
Используемые условные знаки и обозначения:

	- обозначение границы публичного сервитута		- обозначение границы охранной зоны линии электропередач
	- обозначение границы земельного участка		- обозначение характерной точки публичного сервитута
	- обозначение границы кадастрового квартала	61:08:0502000	- обозначение номера кадастрового квартала
	- обозначение линии электропередачи	61:08:0502000:883	- обозначение кадастрового номера земельного участка
	- обозначение границы муниципальных образований	Дубовский район	- обозначение муниципального района
	- обозначение границы муниципального района	Жуковское сельское поселение	- обозначение муниципального образования
		Ростовская область	- обозначение субъекта

Масштаб 1:5000

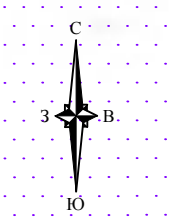


- Используемые условные знаки и обозначения:**
- | | | | |
|--|-------------------------------------------------|--|----------------------------------------------------------|
| | - обозначение границы публичного сервитута | | - обозначение границы охранной зоны линии электропередач |
| | - обозначение границы земельного участка | | - обозначение характерной точки публичного сервитута |
| | - обозначение границы кадастрового квартала | | - обозначение номера кадастрового квартала |
| | - обозначение линии электропередачи | | - обозначение кадастрового номера земельного участка |
| | - обозначение границы муниципальных образований | | - обозначение муниципального района |
| | - обозначение границы муниципального района | | - обозначение муниципального образования |



Линия совмещения с листом 11

Линия совмещения с листом 9



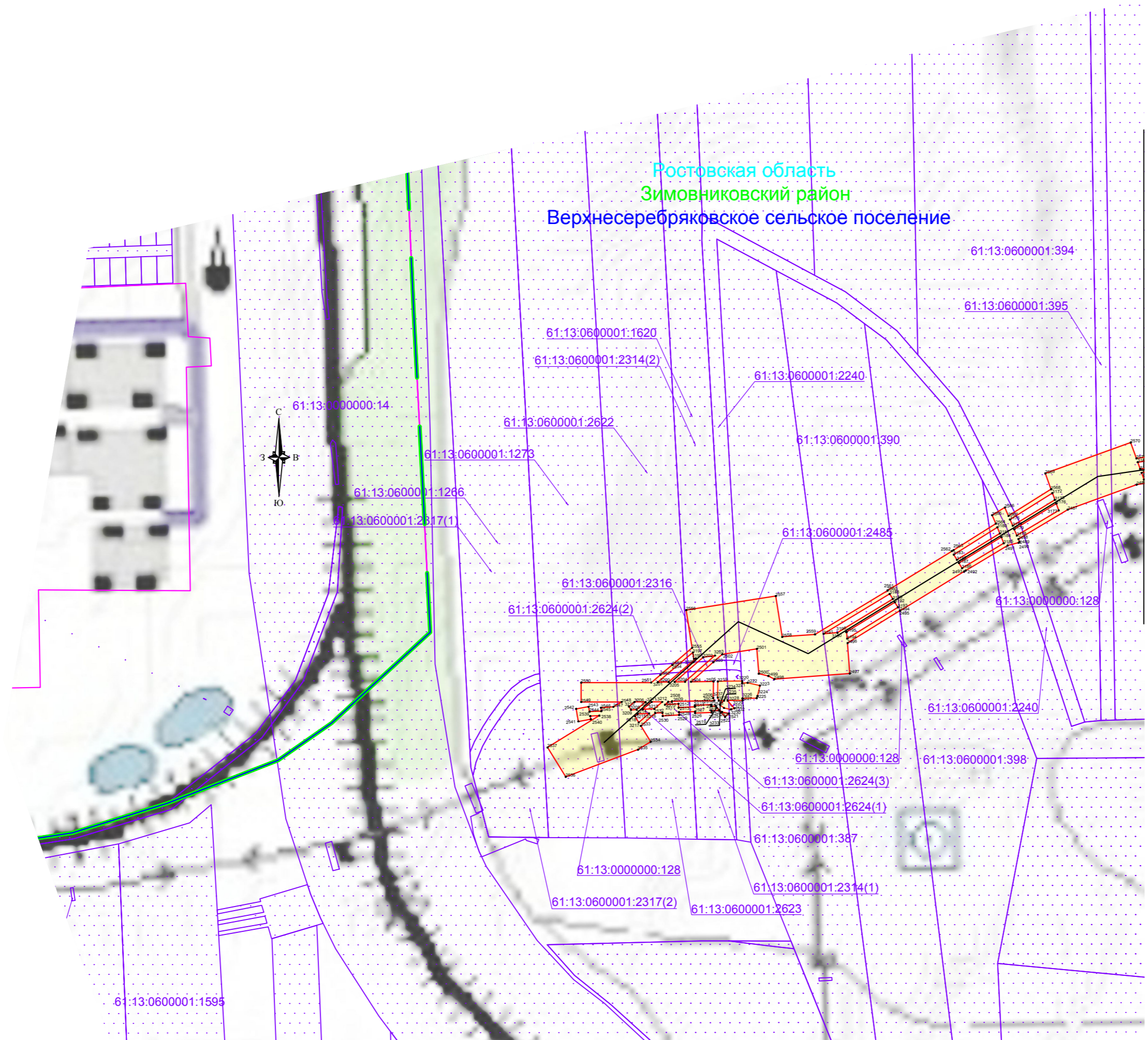
Ростовская область
Жимовниковский район
Верхнесеребряковское сельское поселение

61:13:0600001

Используемые условные знаки и обозначения:

	- обозначение границы публичного сервитута		- обозначение границы охранной зоны линии электропередач
	- обозначение границы земельного участка		- обозначение характерной точки публичного сервитута
	- обозначение границы кадастрового квартала	61:08:0502000	- обозначение номера кадастрового квартала
	- обозначение линии электропередачи	61:08:0502000:883	- обозначение кадастрового номера земельного участка
	- обозначение границы муниципальных образований	Дубовский район	- обозначение муниципального района
	- обозначение границы муниципального района	Жуковское сельское поселение	- обозначение муниципального образования
		Ростовская область	- обозначение субъекта

Масштаб 1:5000



Линия совмещения с листом 10

Используемые условные знаки и обозначения:

	- обозначение границы публичного сервитута		- обозначение границы охранной зоны линии электропередач
	- обозначение границы земельного участка		- обозначение характерной точки публичного сервитута
	- обозначение границы кадастрового квартала	61:08:0502000	- обозначение номера кадастрового квартала
	- обозначение линии электропередачи	61:08:0502000:883	- обозначение кадастрового номера земельного участка
	- обозначение границы муниципальных образований	Дубовский район	- обозначение муниципального района
	- обозначение границы муниципального района	Жуковское сельское поселение	- обозначение муниципального образования
		Ростовская область	- обозначение субъекта

Масштаб 1:5000